

NEKILNOJAMOJO DAIKTO KADASTRINIŲ MATAVIMŲ BYLA

Tomas: 1

Nekilnojamojo turto objektas: **Inžinerinis statinys**

Registro Nr.: **44/2799086 (Statiniai)**

Adresas: **Vilniaus r. sav. Kalabariškių k.**

Lapų skaičius: **53**



SUDERINTA

Valstybės įmonė Registrų centras

Elektroniniu parašu pasirašė: [Redacted]

Pareigos: Vyresnioji kadastro specialistė

Laiko žyma: 2023-01-23 09:09:13

Tomo Nr. 1
Registro 44/2799086

BYLOS TOMO VIDAUS APYRAŠAS

Eil. Nr.	Dokumento pavadinimas	Dokumento		Lapų skaič.	Bylos lapų numeriai	Pastabos
		Nr.	Data			
1	VIETOVĖS SCHEMA		2022-11-30	1	1	
2	SUTARTINIAI ŽENKLAI		2022-11-30	2	2-3	
3	Statinio planas "STATINIŲ IŠDĖSTYMO PLANAS"		2022-11-30	1	4	
4	KOORDINACIJŲ ŽINIARAŠTIS KZ		2022-11-30	14	5-18	
5	NUOTEKŲ ŠALINIMO TINKLŲ IR JŲ DALIŲ KADASTRO DUOMENYS 1VF FORMA		2022-11-30	2	19-20	
6	NUOTEKŲ ŠALINIMO TINKLŲ IR JŲ DALIŲ VERČIŲ NUSTATYMAS 2VF FORMA		2022-11-30	1	21	
7	KITŲ INŽINERINIŲ STATINIŲ IR JŲ DALIŲ KADASTRO DUOMENYS 1P FORMA		2022-11-30	17	22-38	
8	KITŲ INŽINERINIŲ STATINIŲ IR JŲ DALIŲ VERČIŲ NUSTATYMAS 2P FORMA		2022-11-30	14	39-52	

Vidaus apyrašo lapų

52







VIETOVÈS SCHEMA



2

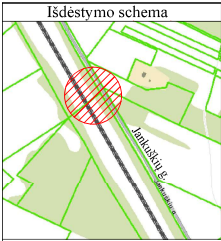
- 1o, 2o – vandentiekio tinklų atskaitos taškai
- 1o, 2o – lietaus nuotekų šalinimo tinklų atskaitos taškai
- 1o, 2o – apsauginio vamzdžio (diukerio) atskaitos taškai
- 1o, 2o – nuotekų šalinimo tinklų atskaitos taškai



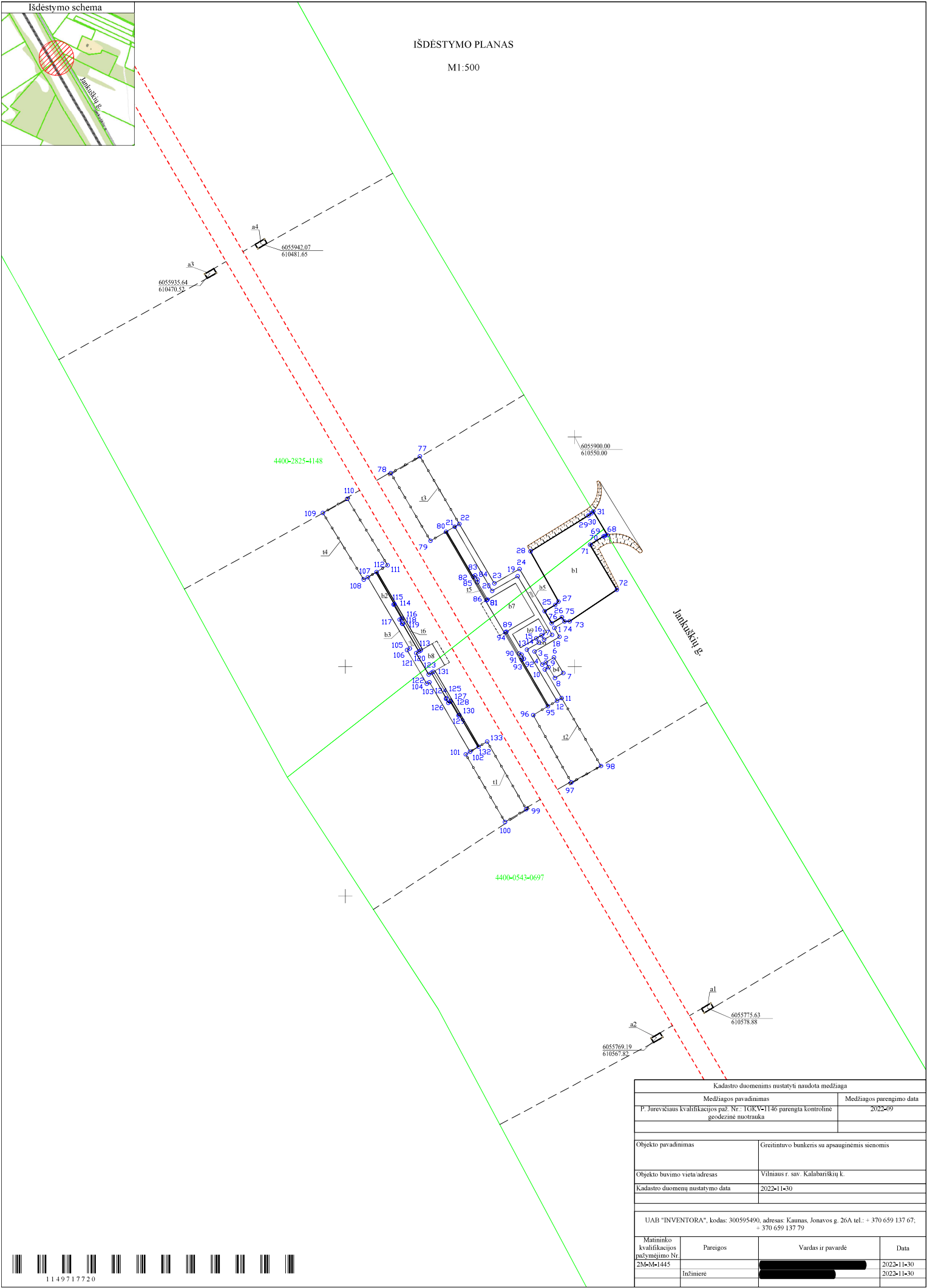
- miesto/rajo riba
- bekanaliai šilumos tinklai
- šilumos tinklai nepraeinamame kanale tinklai
- slėginiai nuotekų šalinimo tinklai
- vandentiekio tinklai
- žemos įtampos elektros kabelis
- ryšių tinklai
- nuotekų šalinimo tinklai
- lietaus nuotekų šalinimo tinklai
- drenažo tinklai
- apsauginis vamzdis (diukeris)
- suspausto oro tinklai
- spygliuota tvora
- metalinė tvorelė
- vielos tinklo tvora
- medinė tvora
- medinė tvora su kapitaliniais stulpais
- metalinė tvora su kapitaliniais stulpais
- gelžbetoninė ir akmeninė tvora
- tvora su kapitalinėm atramom
- gyvatvorė, krūmų eilė
- medžių eilė
- šlaitas
- atpažinimo ženklas - sargelis
- pieva x - veja
 x x
- el. šviestuvai ant GB atramos su laidais ar oro kabeliu
- žemos įtampos GB el. atrama
- aukštos įtampos GB el. atrama
- el. šviestuvai ant metalinės atramos
- pavienis medis - lapuotis
- pavienis medis - eglė
- pavienis medis - pušis
- pavienis medis - tuja
- pavienis krūmas
- kelio ženklas
- nuotekų, lietaus nuotekų tinklų šalinimo šulinys
- lietaus nuotekų surinkimo šulinys
- drenažo šulinys
- ryšių tinklų šulinys
- vandentiekio kamera  - laiptai
- vandentiekio šulinys  - paminklas
- vandentiekio hidrantas  - dujų apskaitos spinta
- sklendė (kapa)  - el. spinta
- vandens kolonėlė
- artezinis gręžinys

SUTARTINIAI ŽENKLAI

	miesto/rajono riba		
	gatvės bortai (b)		
	vejos bortai (b1)		
	aplinkinė gatvės kaip inžinerinio statinio riba		
	inžinerinių statinių ribos		
	neįregistruotų sklypų ribos		
	įregistruotų sklypų ribos		
asf	asfaltas		
c	betono plytelės		
tr	betono trinkelės		
ak	lauko akmenys		
grunt	natūralus gruntas		
sk	skalda		
žv	žvyras		
at	akmens trinkelės		
bet	betonas		
glžb	gelžbetonis		
met	metalas		
pls	plastikas		
G	gyvenamasis medinis pastatas		
N	negyvenamasis pastatas		
MG	mūrinis gyvenamasis pastatas		
MN	mūrinis negyvenamasis pastatas		
TR	transformatorinė pastotė		
	atraminė sienutė		
	atitvarai		
	turėklai		
	akustinė sienutė		
	tvora be atramų		
	tvora su kapitalinėm atramom		
	tvora su cokoliu		
	gyvatvorė, krūmų eilė		
	medžių eilė		
	nesutvirtintas šlaitas		sutvirtintas šlaitas
	veja		pieva
	miškas		
	žemos įtampos glžb el. atrama		
	troleibusų tinklų atrama		
	stulpas su šviestuvu		
	stulpas su šviestuvu ir laidais ar oro kabeliu		
	lapuotis		
	spygliuotis		
	vaismedis		
	krūmas		
	kelio ženklas		
	vandentiekio, ryšių, nuotekų šalinimo šulinys		
	lietaus nuotekų surinkimo šulinys		
	šviesoforas ant metalinio stulpo		
	šviesoforai ant gėminės konstrukcijos		
	el. spinta		dujų slėgio reguliavimo įrenginys
	pralaida iki 0,5 m diametro		pralaida daugiau 0,5 m diametro
	laiptai		



IŠDĖSTYMO PLANAS
M1:500



Kadastro duomenimis nustatyti naudota medžiaga			
Medžiagos pavadinimas		Medžiagos parengimo data	
P. Jureviciaus kvalifikacijos paž. Nr.: TGRV-1146 parengta kontrolinė geodezinė nuotrauka		2022-09	
Objekto pavadinimas		Greitintuvo bunkeris su apsauginėmis sienomis	
Objekto buvimo vieta/adresas		Vilniaus r. sav. Kalabaniškių k.	
Kadastro duomenų nustatymo data		2022-11-30	
UAB "INVENTORA", kodas: 300595490, adresas: Kaunas, Jonavos g. 26A tel.: + 370 659 137 67; + 370 659 137 79			
Matavimo kvalifikacijos pažymėjimo Nr. 2M-M-1445	Pareigos	Vardas ir pavardė	Data
Inžinierė			2022-11-30
			2022-11-30

KOORDINAČIŲ ŽINIARAŠTIS

Pavadinimas Drenažo tinklai

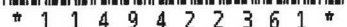
Objekto buvimo vieta Vilniaus r. sav. Kalabariškių k.

Unikalus numeris 4400-5974-5389

Koordinatų sistema: LKS-94

Taško Nr.	X	Y
1	6055887,71	610524,42
2	6055881,68	610521,93
3	6055865,49	610531,44
4	6055868,92	610537,30
5	6055860,98	610541,96
6	6055857,33	610535,71
7	6055853,06	610538,21
8	6055852,82	610538,80
9	6055842,54	610544,82





COORDINACIŲ ŽINIARAŠTIS

Pavadinimas Tvorą
Objekto buvimo vieta Vilniaus r. sav. Kalabariškių k.
Unikalus numeris 4400-5974-5367
Koordinacių sistema: LKS-94

Taško Nr.	X	Y
99	6055818,93	610539,42
100	6055816,15	610534,81
101	6055830,89	610526,23
102	6055831,46	610527,18
131	6055832,48	610528,90
132	6055832,64	610529,16
133	6055833,67	610530,90



8

Pavadinimas Tvora
Objekto buvimo vieta Vilniaus r. sav. Kalabariškių k.
Unikalus numeris 4400-5974-5312
Koordinatų sistema: LKS-94

Taško Nr.	X	Y
11	6055843,14	610547,14
12	6055842,54	610546,13
94	6055841,45	610544,30
95	6055841,29	610544,04
96	6055839,44	610540,93
97	6055824,76	610549,26
98	6055828,35	610555,70

ELEKTRONINIO DOKUMENTO METADUOMENYS

I. Dokumento pavadinimas (antraštė) Koordinacijų žiniaraštis

II. Dokumento sudarytojas (-ai)

[redacted]

III. Dokumento registracijos data ir numeris 2022-10-28 13:30:23, Nr. 1146617789

IV. Pasirašymas

Parašo paskirtis: pasirašymas

Parašą sukūrusio asmens vardas, pavardė ir pareigos [redacted] UAB "Inventora"

Sertifikatas išduotas: [redacted]

[redacted] 30:23

Parašo formatas: XAdES-BASELINE-T

Laiko žymoje nurodytas laikas: 2022-10-28 13:29:00

Informacija apie sertifikavimo paslaugų teikėją: RCSC IssuingCA

Sertifikato galiojimo laikas 2021-06-29 10:51:49 – 2023-06-29 10:51:49

Parašo paskirtis: suderinimas

Parašą sukūrusio asmens vardas, pavardė ir pareigos [redacted] Vyresnioji kadastro specialistė,

Valstybės įmonė Registrų centras

Sertifikatas išduotas: [redacted]

Parašo sukūrimo data ir laikas: 2022-11-03 13:39:52

Parašo formatas: XAdES-BASELINE-T

Laiko žymoje nurodytas laikas: 2022-11-03 13:38:11

Informacija apie sertifikavimo paslaugų teikėją: RCSC IssuingCA

Sertifikato galiojimo laikas 2021-11-29 13:58:18 – 2023-11-29 13:58:18

V. Pagrindinio dokumento priedų skaičius – 0

VI. Pagrindinio dokumento pridedamų dokumentų skaičius – 0

VII. Pridedami dokumentai: nėra priedų

VIII. Dokumento specifikacijos identifikavimo žymuo ADOC-V1.0

IX. Programinės įrangos, kuria naudojantis sudarytas elektroninis dokumentas, pavadinimas
RC-DSS

X. Elektroninio dokumento grupė BeDOC

XI. Informacija apie elektroninio (-ių) parašo (-ų) tikrinimą (tikrinimo data)

Visi dokumente esantys elektroniniai parašai galioja (2023-01-19 14:10:26)

XII. Papildomi metaduomenys

[redacted], 2023-01-19 14:10:26 RC-DSS



10

Elektroninio dokumento nuorašas

KOORDINAČIŲ ŽINIARAŠTIS

Pavadinimas Tvorą
Objekto buvimo vieta Vilniaus r. sav. Kalabariškių k.
Unikalus numeris 4400-5974-5301
Koordinatų sistema: LKS-94

Taško Nr.	X	Y
21	6055880,48	610523,83
22	6055881,07	610524,85
77	6055895,80	610516,25
78	6055892,14	610509,91
79	6055877,40	610518,55
80	6055879,30	610521,82
81	6055879,46	610522,08



ELEKTRONINIO DOKUMENTO METADUOMENYS

I. Dokumento pavadinimas (antraštė) Koordinačių žiniaraštis

II.Dokumento sudarytojas (-ai)

III. Dokumento registrācijas data ir numeris 2022-10-28 13:29:58, Nr. 1146617773

IV. Pasirašymas

Parašo paskirtis: pasirašymas

Parašą sukūrusio asmens vardas, pavardė ir pareigos [redacted] UAB "Inventora"

Parašo sukūrimo data ir laikas: 2022-10-28 13:29:58

Parašo formatas: XAdES-BASELINE-T

Laiko žymojė nurodytas laikas: 2022-10-28 13:28:34

Informacija apie sertifikavimo paslaugų teikėją: RCSC IssuingCA

Sertifikato galiojimo laikas 2021-06-29 10:51:49 – 2023-06-29 10:51:49

Parašo paskirtis: suderinimas

Parašą sukūrusio asmens vardas, pavardė ir pareigos [redacted] Vyresnioji kadastro specialistė,

Valstybės įmonė Registrų centras

Sertifikats išduotas [redacted]

Parašo sukūrimo data ir laiks: 2022-11-03 13:46:55

Parašo formatas: XAdES-BASELINE-T

Laiko žymoje nurodytas laikas: 2022-11-03 13:45:19

Informacija apie sertifikavimo paslaugų teikėją: RCSC IssuingCA

Sertifikato galiojimo laikas 2021-11-29 13:58:18 – 2023-11-29 13:58:18

V. Pagrindinio dokumento priedų skaičius – 0

VI. Pagrindinio dokumento pridedamų dokumentų skaičius – 0

VII. Priedami dokumentai: nėra priedu

VIII. Dokumento specifikacijos identifikavimo žymuo ADOC-V1.0

IX. Programinės įrangos, kuria naudojantis sudarytas elektroninis dokumentas, pavadinimas
RC-DSS

X. Elektroninio dokumento grupė BeDOC

XI. Informacija apie elektroninio (-ių) parašo (-ų) tikrinimą (tikrinimo data)

Visi dokumente esantys elektroniniai parašai galioja (2023-01-19 14:11:12)

XII. Papildomi metaduomenys

[REDACTED], 2023-01-19 14:11:12 RC-DSS



* 1 1 4 6 6 1 7 7 7 3 *

12

Elektroninio dokumento nuorašas

KOORDINAČIŲ ŽINIARAŠTIS

Pavadinimas Tvara
Objekto buvimo vieta Vilniaus r. sav. Kalabariškių k.
Unikalus numeris 4400-5974-5323
Koordinatų sistema: LKS-94

Taško Nr.	X	Y
107	6055869,47	610504,91
108	6055868,94	610504,02
109	6055883,48	610495,10
110	6055886,56	610500,43
111	6055872,06	610509,22
112	6055870,68	610506,92
113	6055870,52	610506,67



ELEKTRONINIO DOKUMENTO METADUOMENYS

I. Dokumento pavadinimas (antraštė) Koordinacijų žiniaraštis

II.Dokumento sudarytojas (-ai)

Dokumento registracijos data ir numeris 2022-10-28 13:31:27, Nr. 1146617462

IV. Pasirašymas

Parašo paskirtis: pasirašymas

Paraša sukūrusio asmens vardas, pavardė ir pareigos [redacted] UAB "Inventora"

[REDACTED] [REDACTED] [REDACTED]
[REDACTED] [REDACTED] [REDACTED] 27

Parašo formatas: XAdES-BASELINE-T

Laiko žymoje nurodytas laikas: 2022-10-28 13:30:07

Informacija apie sertifikavimo paslaugų teikėją: RCSC IssuingCA

Sertifikato galiojimo laikas 2021-06-29 10:51:49 – 2023-06-29 10:51:49

Parašo paskirtis: suderinimas

Parašą sukūrusio asmens vardas, pavardė ir pareigos [redacted] Vyresnioji kadastro specialistė,
Valstybės įmonė Registrų centras

Parašo sukūrimo data ir laikas: 2022-11-03 13:37:07

Parašo formatas: XAdES-BASELINE-T

Laiko žymoje nurodytas laikas: 2022-11-03 13:35:28

Informacija apie sertifikavimo paslaugų teikėją: RCSC IssuingCA

Sertifikato galiojimo laikas 2021-11-29 13:58:18 – 2023-11-29 13:58:18

V. Pagrindinio dokumento priedų skaičius – 0

VI. Pagrindinio dokumento pridedamų dokumentų skaičius – 0

VII. Priedami dokumentai: nėra priedų

VIII. Dokumento specifikacijos identifikavimo žymuo ADOC-V1.0

IX. Programinės įrangos, kuria naudojantis sudarytas elektroninis dokumentas, pavadinimas
RC-DSS

X. Elektroninio dokumento grupė BeDOC

XI. Informacija apie elektroninio (-ių) parašo (-ų) tikrinimą (tikrinimo data)

Visi dokumente esantys elektroniniai parašai galioja (2023-01-19 14:12:43)

XII. Papildomi metaduomenys

[REDACTED], 2023-01-19 14:12:43 RC-DSS


$$* \quad 1 \quad 1 \quad 4 \quad 6 \quad 6 \quad 1 \quad 7 \quad 4 \quad 6 \quad 2 \quad *$$

KOORDINAČIŲ ŽINIARAŠTIS

Pavadinimas Automobilių stovėjimo aikštelė

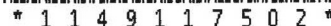
Objekto buvimo vieta Vilniaus r. sav. Kalabariškių k.

Unikalus numeris 4400-5974-5356

Koordinacijų sistema: LKS-94

Taško Nr.	X	Y
25	6055862,08	610543,45
26	6055863,44	610545,74
27	6055864,17	610546,45
28	6055875,10	610540,35
29	6055882,90	610552,95
30	6055883,40	610553,65
31	6055883,80	610554,04
68	6055878,67	610557,10
69	6055878,48	610556,53
70	6055878,36	610556,26
71	6055876,57	610553,32
72	6055866,74	610559,16
73	6055859,88	610548,90
74	6055859,82	610547,76
75	6055860,77	610547,19
76	6055859,44	610544,95





KOORDINAČIŲ ŽINIARAŠTIS

Pavadinimas Pėsčiųjų takai

Objekto buvimo vieta Vilniaus r. sav. Kalabariškių k.

Unikalus numeris 4400-5974-5378

Koordinatų sistema: LKS-94

Taško Nr.	X	Y
102	6055831,46	610527,18
103	6055846,60	610518,33
104	6055846,27	610517,74
105	6055853,60	610513,44
106	6055853,95	610514,03
107	6055869,47	610504,91
113	6055870,52	610506,67
114	6055863,62	610510,70
115	6055863,52	610510,53
116	6055860,49	610512,28
117	6055860,24	610511,85
118	6055859,37	610512,35
119	6055859,33	610512,52
120	6055853,30	610516,04
121	6055852,95	610515,43
122	6055848,29	610518,16
123	6055848,64	610518,76
124	6055843,13	610521,98
125	6055842,97	610521,94
126	6055842,11	610522,44
127	6055842,36	610522,88
128	6055842,37	610522,89
129	6055839,35	610524,66
130	6055839,45	610524,83
131	6055832,48	610528,90



KOORDINAČIŲ ŽINIARAŠTIS

Pavadinimas Pėsčiųjų takai

Objekto buvimo vieta Vilniaus r. sav. Kalabariškių k.

Unikalus numeris 4400-5997-8517

Koordinatų sistema: LKS-94

Taško Nr.	X	Y
1	6055858,42	610545,54
2	6055856,49	610546,67
3	6055853,29	610541,23
4	6055850,43	610542,90
5	6055850,91	610543,67
6	6055852,01	610545,47
7	6055848,60	610547,49
8	6055847,53	610545,68
9	6055849,88	610544,29
10	6055849,39	610543,48
11	6055843,14	610547,14
12	6055842,54	610546,13
13	6055853,69	610539,56
14	6055855,21	610542,16
15	6055856,15	610541,61
16	6055856,82	610542,74
17	6055855,88	610543,30
18	6055856,91	610545,06
19	6055869,68	610537,56
20	6055866,50	610531,98
21	6055880,48	610523,83
22	6055881,07	610524,85
23	6055868,12	610532,48
24	6055871,26	610537,95
25	6055862,08	610543,45
76	6055859,44	610544,95
74	6055859,82	610547,76
75	6055860,77	610547,19



ELEKTRONINIO DOKUMENTO METADUOMENYS

I. Dokumento pavadinimas (antraštė) Koordinacijų žiniaraštis

II. Dokumento sudarytojas (-ai)

[REDACTED]

III. Dokumento registracijos data ir numeris 2023-01-12 10:14:34, Nr. 1149421777

IV. Pasirašymas

Parašo paskirtis: pasirašymas

Parašą sukūrusio asmens vardas, pavardė ir pareigos [REDACTED], UAB "Inventora"

[REDACTED]

Parašo sukūrimo data ir laikas: 2023-01-12 10:14:34

Parašo formatas: XAdES-BASELINE-T

Laiko žymoje nurodytas laikas: 2023-01-12 10:14:34

Informacija apie sertifikavimo paslaugų teikėją: RCSC IssuingCA

Sertifikato galiojimo laikas 2021-06-29 10:51:49 – 2023-06-29 10:51:49

Parašo paskirtis: suderinimas

Parašą sukūrusio asmens vardas, pavardė ir pareigos [REDACTED] Vyresnioji kadastro specialistė,

Valstybės įmonė Registrų centras

[REDACTED]

[REDACTED] 19 10:37:10

Parašo formatas: XAdES-BASELINE-T

Laiko žymoje nurodytas laikas: 2023-01-19 10:37:13

Informacija apie sertifikavimo paslaugų teikėją: RCSC IssuingCA

Sertifikato galiojimo laikas 2022-10-12 08:10:52 – 2024-10-11 08:10:52

V. Pagrindinio dokumento priedų skaičius – 0

VI. Pagrindinio dokumento pridedamų dokumentų skaičius – 0

VII. Pridedami dokumentai: nėra priedų

VIII. Dokumento specifikacijos identifikavimo žymuo ADOC-V1.0

IX. Programinės įrangos, kuria naudojantis sudarytas elektroninis dokumentas, pavadinimas
RC-DSS

X. Elektroninio dokumento grupė BeDOC

XI. Informacija apie elektroninio (-ių) parašo (-ų) tikrinimą (tikrinimo data)

Visi dokumente esantys elektroniniai parašai galioja (2023-01-24 16:50:57)

XII. Papildomi metaduomenys

[REDACTED], 2023-01-24 16:50:57 RC-DSS



* 1 1 4 9 4 2 1 7 7 7 *

KOORDINAČIŲ ŽINIARAŠTIS

Pavadinimas Greitintuvo bunkeris su apsauginėmis sienomis

Objekto buvimo vieta Vilniaus r. sav. Kalabariškių k.

Unikalus numeris 4400-5976-0584

Koordinatų sistema: LKS-94

Taško Nr.	X	Y
80	6055879,38	610521,95
81	6055864,47	610530,78
94	6055857,47	610534,87
95	6055841,37	610544,17



* 1 1 4 9 7 1 8 5 3 3 *

KOORDINAČIŲ ŽINIARAŠTIS

Pavadinimas Detektoriaus bokštas su apsauginėmis sienomis

Objekto buvimo vieta Vilniaus r. sav. Kalabariškių k.

Unikalus numeris 4400-5976-6386

Koordinacijų sistema: LKS-94

Taško Nr.	X	Y
112	6055870,60	610506,80
113	6055853,53	610516,43
131	6055848,87	610519,15
132	6055832,56	610529,03



* 1 1 4 9 7 1 8 4 7 1 *

UAB "INVENTORA", kodas: 300595490, adresas: Kaunas, Jonavos g. 26A
Matininkas(-ė) [redacted] pažymėjimo Nr. 2M-M-1445, tel.: + 370 659 137
67; + 370 659 137 79

NUOTEKŲ ŠALINIMO TINKLŲ IR JŲ DALIŲ KADASTRO DUOMENYS

Statinio kadastro duomenys

Adresas Vilniaus r. sav. Kalabariškių k.
Paskirtis Nuotekų šalinimo tinklų
Pavadinimas Drenažo tinklai
Žymėjimas plane D1
Kadastro duomenų nustatymo data 2022-11-30
Statybos būklė Unikalus numeris 4400-5974-5389
Pastaba Tinklas eina per sklypą kad. Nr. 4140/8001:0003 ir kad. Nr. 4190/8001:0001.

Statybos pradžios metai:	2022	Nuotekų linijos rūšis:	Renkamoji
Statybos pabaigos metai:	2022	Nuotekų linijos būdas:	Lietaus (drenažinė)
Rekonstravimo pradžios metai:		Baigtumo procentas: %	100
Rekonstravimo pabaigos metai:		Medžiaga:	Polipropilenas
Kap. remonto pradžios metai:		Ilgis: m	66,03
Kap. remonto pabaigos metai:		Ilgis: km	
Papr. remonto pradžios metai:		Plotas: kv. m	
Papr. remonto pabaigos metai:		Tūris: kub. m	
Statinio kategorija:	I grupės nesudėtingasis	Kiekis: vnt.	
Nuotekų linijos reikšmė:	Skirstomoji (kvartalinė)	Koordinatė X:	
Nuotekų įrenginio reikšmė:		Koordinatė Y:	

Statinio sudėtinės dalies kadastro duomenys

Žymėjimas	1-9		
Pavadinimas	Drenažo tinklas		
Statybos pradžios metai:	2022	Medžiaga:	Polipropilenas
Statybos pabaigos metai:	2022	Ilgis: m	66,03
Rekonstravimo pradžios metai:		Skersmuo: mm	110
Rekonstravimo pabaigos metai:		Aukštis: m	
Kap. remonto pradžios metai:		Plotis: m	
Kap. remonto pabaigos metai:		Gylis: m	2,21
Papr. remonto pradžios metai:		Markė:	
Papr. remonto pabaigos metai:			



* 1 1 4 9 4 2 2 3 7 0 *

Statinio sudėtinės dalies kadastro duomenys

Žymėjimas	9(4)		
Pavadinimas	Šulinys		
Statybos pradžios metai:	2022	Ilgis: m	
Statybos pabaigos metai:	2022	Plotis: m	
Rekonstravimo pradžios metai:		Gylis: m	2,21
Rekonstravimo pabaigos metai:		Skersmuo: mm	425
Kap. remonto pradžios metai:		Tūris: kub. m	
Kap. remonto pabaigos metai:		Kiekis: vnt.	1
Papr. remonto pradžios metai:		Koordinatė X:	6055842,54
Papr. remonto pabaigos metai:		Koordinatė Y:	610544,82
Medžiaga:	Plastikas		



ELEKTRONINIO DOKUMENTO METADUOMENYS

I. Dokumento pavadinimas (antraštė) Nuotekų šalinimo tinklų ir jų dalių kadastro duomenys

II.Dokumento sudarytojas (-ai)

III. Dokumento registracijos data ir numeris 2023-01-12 10:22:22, Nr. 1149422370

IV. Pasirašymas

Parašo paskirtis: pasirašymas

Paraša sukūrusio asmens vardas, pavardė ir pareigos [redacted] UAB "Inventora"

Parašo sukūrimo data ir laikas: 2023-01-12 10:22:22

Parašo formatas: XAdES-BASELINE-T

Laiko žymoje nurodytas laikas: 2023-01-12 10:22:23

Informacija apie sertifikavimo paslaugų teikėją: RCSC IssuingCA

Sertifikato galiojimo laikas 2021-06-29 10:51:49 – 2023-06-29 10:51:49

Parašo paskirtis: suderinimas

Parašą sukūrusio asmens vardas, pavardė ir pareigos [redacted] [redacted] Vyresnioji kadastro specialistė,
Valstybės įmonė Registrų centras

Parašo sukūrimo data ir laikas: 2023-01-19 10:48:16

Parašo formatas: XAdES-BASELINE-T

Laiko žymoje nurodytas laikas: 2023-01-19 10:48:21

Informacija apie sertifikavimo paslaugų teikėją: RCSC IssuingCA

Sertifikato galiojimo laikas 2022-10-12 08:10:52 – 2024-10-11 08:10:52

V. Pagrindinio dokumento priedų skaičius – 0

VI. Pagrindinio dokumento pridedamų dokumentų skaičius – 0

VII. Priedami dokumentai: nėra priedų

VIII. Dokumento specifikacijos identifikavimo žymuo ADOC-V1.0

IX. Programinės įrangos, kuria naudojantis sudarytas elektroninis dokumentas, pavadinimas
RC-DSS

X. Elektroninio dokumento grupė BeDOC

XI. Informacija apie elektroninio (-ių) parašo (-ų) tikrinimą (tikrinimo data)

Visi dokumente esantys elektroniniai parašai galioja (2023-01-19 13:53:02)

XII. Papildomi metaduomenys



UAB "INVENTORA", kodas: 300595490, adresas: Kaunas, Jonavos g. 26A
Matininkas(-ė) [redacted] pažymėjimo Nr. 2M-M-1445, tel.: + 370 659 137
67; + 370 659 137 79

KITŲ INŽINERINIŲ STATINIŲ IR JŲ DALIŲ KADASTRO DUOMENYS

Statinio kadastro duomenys

Adresas Vilniaus r. sav. Kalabariškių k.
Paskirtis Kiti inžineriniai statiniai
Pavadinimas Vaizdo stebėjimo sistemos kamerų atrama su pamatu
Žymėjimas plane a1
Kadastro duomenų nustatymo data 2022-11-30 Žemės sklypo kadastro Nr. 4190/8001:1
Statybos būklė Unikalus numeris 4400-5997-8493

Statybos pradžios metai:	2022	Ilgis: m	
Statybos pabaigos metai:	2022	Ilgis: km	
Rekonstravimo pradžios metai:		Plotis: m	
Rekonstravimo pabaigos metai:		Plotas: kv. m	
Kap. remonto pradžios metai:		Aukštis: m	6,1
Kap. remonto pabaigos metai:		Tūris: kub. m	
Papr. remonto pradžios metai:		Gylis: m	
Papr. remonto pabaigos metai:		Skersmuo: mm	
Statinio kategorija:	I grupės nesudėtingasis	Skerspjūvis: kv. mm	
Baigtumo procentas: %	100	Kiekis: vnt.	
Medžiaga:	Gelžbetonis	Koordinatė X:	6055775,63
Danga:		Koordinatė Y:	610578,88

Statinio sudėtinės dalies kadastro duomenys

Žymėjimas	a1		
Pavadinimas	Vaizdo stebėjimo sistemos kamerų atrama su pamatu		
Statybos pradžios metai:	2022	Aukštis: m	6,1
Statybos pabaigos metai:	2022	Ilgis: m	
Rekonstravimo pradžios metai:		Plotis: m	
Rekonstravimo pabaigos metai:		Gylis: m	
Kap. remonto pradžios metai:		Skersmuo: mm	
Kap. remonto pabaigos metai:		Plotas: kv. m	
Papr. remonto pradžios metai:		Skerspjūvis: kv. mm	
Papr. remonto pabaigos metai:		Tūris: kub. m	
Medžiaga:	Gelžbetonis	Kiekis: vnt.	
Danga:			



ELEKTRONINIO DOKUMENTO METADUOMENYS

I. Dokumento pavadinimas (antraštė) Kitų inžinerinių statinių ir jų dalių kadastro duomenys

II. Dokumento sudarytojas (-ai)

[redacted]

III. Dokumento registracijos data ir numeris 2023-01-12 10:02:28, Nr. 1149420993

IV. Pasirašymas

Parašo paskirtis: pasirašymas

Parašą sukūrusio asmens vardas, pavardė ir pareigos [redacted] UAB "Inventora"

Parašo sukūrimo data ir laikas: 2023-01-12 10:02:28

Parašo formatas: XAdES-BASELINE-T

Laiko žymoje nurodytas laikas: 2023-01-12 10:02:28

Informacija apie sertifikavimo paslaugų teikėją: RCSC IssuingCA

Sertifikato galiojimo laikas 2021-06-29 10:51:49 – 2023-06-29 10:51:49

Parašo paskirtis: suderinimas

Parašą sukūrusio asmens vardas, pavardė ir pareigos [redacted] Vyresnioji kadastro specialistė,
Valstybės įmonė Registrų centras

[redacted]

Parašo sukūrimo data ir laikas: 2023-01-19 09:43:45

Parašo formatas: XAdES-BASELINE-T

Laiko žymoje nurodytas laikas: 2023-01-19 09:43:47

Informacija apie sertifikavimo paslaugų teikėją: RCSC IssuingCA

Sertifikato galiojimo laikas 2022-10-12 08:10:52 – 2024-10-11 08:10:52

V. Pagrindinio dokumento priedų skaičius – 0

VI. Pagrindinio dokumento pridedamų dokumentų skaičius – 0

VII. Pridedami dokumentai: nėra priedų

VIII. Dokumento specifikacijos identifikavimo žymuo ADOC-V1.0

IX. Programinės įrangos, kuria naudojantis sudarytas elektroninis dokumentas, pavadinimas
RC-DSS

X. Elektroninio dokumento grupė BeDOC

XI. Informacija apie elektroninio (-ių) parašo (-ų) tikrinimą (tikrinimo data)

Visi dokumente esantys elektroniniai parašai galioja (2023-01-19 14:01:20)

XII. Papildomi metaduomenys

[redacted], 2023-01-19 14:01:20 RC-DSS



* 1 1 4 9 4 2 0 9 9 3 *

UAB "INVENTORA", kodas: 300595490, adresas: Kaunas, Jonavos g. 26A
Matininkas(-ė) [redacted] pažymėjimo Nr. 2M-M-1445, tel.: + 370 659 137
67; + 370 659 137 79

KITŲ INŽINERINIŲ STATINIŲ IR JŲ DALIŲ KADASTRO DUOMENYS**Statinio kadastro duomenys**

Adresas Vilniaus r. sav. Kalabariškių k.
Paskirtis Kiti inžineriniai statiniai
Pavadinimas Vaizdo stebėjimo sistemos kamerų atrama su pamatu
Žymėjimas plane a2
Kadastro duomenų nustatymo data 2022-11-30 Žemės sklypo kadastro Nr. 4190/8001:1
Statybos būklė Unikalus numeris 4400-5997-8528

Statybos pradžios metai:	2022	Ilgis: m	
Statybos pabaigos metai:	2022	Ilgis: km	
Rekonstravimo pradžios metai:		Plotis: m	
Rekonstravimo pabaigos metai:		Plotas: kv. m	
Kap. remonto pradžios metai:		Aukštis: m	6,1
Kap. remonto pabaigos metai:		Tūris: kub. m	
Papr. remonto pradžios metai:		Gylis: m	
Papr. remonto pabaigos metai:		Skersmuo: mm	
Statinio kategorija:	I grupės nesudėtingasis	Skerspjūvis: kv. mm	
Baigtumo procentas: %	100	Kiekis: vnt.	
Medžiaga:	Gelžbetonis	Koordinatė X:	6055769,19
Danga:		Koordinatė Y:	610567,82

Statinio sudėtinės dalies kadastro duomenys

Žymėjimas	a2		
Pavadinimas	Vaizdo stebėjimo sistemos kamerų atrama su pamatu		
Statybos pradžios metai:	2022	Aukštis: m	6,1
Statybos pabaigos metai:	2022	Ilgis: m	
Rekonstravimo pradžios metai:		Plotis: m	
Rekonstravimo pabaigos metai:		Gylis: m	
Kap. remonto pradžios metai:		Skersmuo: mm	
Kap. remonto pabaigos metai:		Plotas: kv. m	
Papr. remonto pradžios metai:		Skerspjūvis: kv. mm	
Papr. remonto pabaigos metai:		Tūris: kub. m	
Medžiaga:	Gelžbetonis	Kiekis: vnt.	
Danga:			



ELEKTRONINIO DOKUMENTO METADUOMENYS

I. Dokumento pavadinimas (antraštė) Kitų inžinerinių statinių ir jų dalių kadastro duomenys

II. Dokumento sudarytojas (-ai)

III. Dokumento registracijos data ir numeris 2023-01-02 13:40:40, Nr. 1149079032

IV. Pasirašymas

Parašo paskirtis: pasirašymas

Parašą sukūrusio asmens vardas, pavardė ir [redacted] UAB "Inventora"

Parašo sukūrimo data ir laikas: 2023-01-02 13:40:40

Parašo formatas: XAdES-BASELINE-T

Laiko žymoje nurodytas laikas: 2023-01-02 13:40:40

Informacija apie sertifikavimo paslaugų teikėją: RCSC IssuingCA

Sertifikato galiojimo laikas 2021-06-29 10:51:49 – 2023-06-29 10:51:49

Parašo paskirtis: suderinimas

Parašą sukūrusio asmens vardas, pavardė ir pareigos [redacted], Vyresnioji kadastro specialistė,
Valstybės įmonė Registrų centras

Parašo sukūrimo data ir laikas: 2023-01-19 09:42:16

Parašo formatas: XAdES-BASELINE-T

Laiko žymoje nurodytas laikas: 2023-01-19 09:42:35

Informacija apie sertifikavimo paslaugų teikėją: RCSC IssuingCA

Sertifikato galiojimo laikas 2022-10-12 08:10:52 – 2024-10-11 08:10:52

V. Pagrindinio dokumento priedų skaičius – 0

VI. Pagrindinio dokumento pridedamų dokumentų skaičius – 0

VII. Pridedami dokumentai: nėra priedų

VIII. Dokumento specifikacijos identifikavimo žymuo ADOC-V1.0

IX. Programinės įrangos, kuria naudojantis sudarytas elektroninis dokumentas, pavadinimas
RC-DSS

X. Elektroninio dokumento grupė BeDOC

XI. Informacija apie elektroninio (-ių) parašo (-ų) tikrinimą (tikrinimo data)

Visi dokumente esantys elektroniniai parašai galioja (2023-01-19 14:01:50)

XII. Papildomi metaduomenys

[redacted], 2023-01-19 14:01:50 RC-DSS



* 1 1 4 9 0 7 9 0 3 2 *

UAB "INVENTORA", kodas: 300595490, adresas: Kaunas, Jonavos g. 26A
Matininkas(-ė) [redacted] pažymėjimo Nr. 2M-M-1445, tel.: + 370 659 137
67; + 370 659 137 79

KITŲ INŽINERINIŲ STATINIŲ IR JŲ DALIŲ KADASTRO DUOMENYS**Statinio kadastro duomenys**

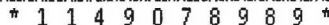
Adresas Vilniaus r. sav. Kalabariškių k.
Paskirtis Kiti inžineriniai statiniai
Pavadinimas Vaizdo stebėjimo sistemos kamerų atrama su pamatu
Žymėjimas plane a3
Kadastro duomenų nustatymo data 2022-11-30 **Žemės sklypo kadastro Nr.** 4140/8001:3
Statybos būklė **Unikalus numeris** 4400-5997-8539

Statybos pradžios metai:	2022	Ilgis: m	
Statybos pabaigos metai:	2022	Ilgis: km	
Rekonstravimo pradžios metai:		Plotis: m	
Rekonstravimo pabaigos metai:		Plotas: kv. m	
Kap. remonto pradžios metai:		Aukštis: m	6,1
Kap. remonto pabaigos metai:		Tūris: kub. m	
Papr. remonto pradžios metai:		Gylis: m	
Papr. remonto pabaigos metai:		Skersmuo: mm	
Statinio kategorija:	I grupės nesudėtingasis	Skerspjuvis: kv. mm	
Baigtumo procentas: %	100	Kiekis: vnt.	
Medžiaga:	Gelžbetonis	Koordinatė X:	6055935,64
Danga:		Koordinatė Y:	610470,52

Statinio sudėtinės dalies kadastro duomenys

Žymėjimas	a3		
Pavadinimas	Vaizdo stebėjimo sistemos kamerų atrama su pamatu		
Statybos pradžios metai:	2022	Aukštis: m	6,1
Statybos pabaigos metai:	2022	Ilgis: m	
Rekonstravimo pradžios metai:		Plotis: m	
Rekonstravimo pabaigos metai:		Gylis: m	
Kap. remonto pradžios metai:		Skersmuo: mm	
Kap. remonto pabaigos metai:		Plotas: kv. m	
Papr. remonto pradžios metai:		Skerspjuvis: kv. mm	
Papr. remonto pabaigos metai:		Tūris: kub. m	
Medžiaga:	Gelžbetonis	Kiekis: vnt.	
Danga:			





UAB "INVENTORA", kodas: 300595490, adresas: Kaunas, Jonavos g. 26A
Matininkas(-ė) [redacted] pažymėjimo Nr. 2M-M-1445, tel.: + 370 659 137
67; + 370 659 137 79

KITŲ INŽINERINIŲ STATINIŲ IR JŲ DALIŲ KADASTRO DUOMENYS**Statinio kadastro duomenys**

Adresas Vilniaus r. sav. Kalabariškių k.
Paskirtis Kiti inžineriniai statiniai
Pavadinimas Vaizdo stebėjimo sistemos kamerų atrama su pamatu
Žymėjimas plane a4
Kadastro duomenų nustatymo data 2022-11-30 **Žemės sklypo kadastro Nr.** 4140/8001:3
Statybos būklė **Unikalus numeris** 4400-5997-8506

Statybos pradžios metai:	2022	Ilgis: m	
Statybos pabaigos metai:	2022	Ilgis: km	
Rekonstravimo pradžios metai:		Plotis: m	
Rekonstravimo pabaigos metai:		Plotas: kv. m	
Kap. remonto pradžios metai:		Aukštis: m	6,1
Kap. remonto pabaigos metai:		Tūris: kub. m	
Papr. remonto pradžios metai:		Gylis: m	
Papr. remonto pabaigos metai:		Skersmuo: mm	
Statinio kategorija:	I grupės nesudėtingasis	Skerspjūvis: kv. mm	
Baigtumo procentas: %	100	Klekis: vnt.	
Medžiaga:	Gelžbetonis	Koordinatė X:	6055942,07
Danga:		Koordinatė Y:	610481,65

Statinio sudėtinės dalies kadastro duomenys

Žymėjimas	a4		
Pavadinimas	Vaizdo stebėjimo sistemos kamerų atrama su pamatu		
Statybos pradžios metai:	2022	Aukštis: m	6,1
Statybos pabaigos metai:	2022	Ilgis: m	
Rekonstravimo pradžios metai:		Plotis: m	
Rekonstravimo pabaigos metai:		Gylis: m	
Kap. remonto pradžios metai:		Skersmuo: mm	
Kap. remonto pabaigos metai:		Plotas: kv. m	
Papr. remonto pradžios metai:		Skerspjūvis: kv. mm	
Papr. remonto pabaigos metai:		Tūris: kub. m	
Medžiaga:	Gelžbetonis	Kiekis: vnt.	
Danga:			



* 1 1 4 9 4 2 1 0 1 7 *

UAB "INVENTORA", kodas: 300595490, adresas: Kaunas, Jonavos g. 26A
Matininkas(-ė) [redacted] pažymėjimo Nr. 2M-M-1445

KITŲ INŽINERINIŲ STATINIŲ IR JŲ DALIŲ KADASTRO DUOMENYS**Statinio kadastro duomenys**

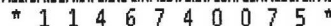
Adresas Vilniaus r. sav. Kalabariškių k.
Paskirtis Kiti inžineriniai statiniai
Pavadinimas Tvorą
Žymėjimas plane t1
Kadaastro duomenų nustatymo data 2022-10-27
Statybos būklė Unikalus numeris 4400-5974-5367
Pastaba Statinys sklype kad. Nr.4190/8001:1

Statybos pradžios metai:	2022	Ilgis: m	44,91
Statybos pabaigos metai:	2022	Ilgis: km	
Rekonstravimo pradžios metai:		Plotis: m	
Rekonstravimo pabaigos metai:		Plotas: kv. m	
Kap. remonto pradžios metai:		Aukštis: m	1,5
Kap. remonto pabaigos metai:		Tūris: kub. m	
Papr. remonto pradžios metai:		Gylis: m	
Papr. remonto pabaigos metai:		Skersmuo: mm	
Statinio kategorija:	I grupės nesudėtingasis	Skerspjuvis: kv. mm	
Balgtumo procentas: %	100	Kiekis: vnt.	
Medžiaga:	Metalas	Koordinatė X:	
Danga:		Koordinatė Y:	

Statinio sudėtinės dalies kadastro duomenys

Žymėjimas	t1		
Pavadinimas	Tvorą		
Statybos pradžios metai:	2022	Aukštis: m	1,5
Statybos pabaigos metai:	2022	Ilgis: m	44,91
Rekonstravimo pradžios metai:		Plotis: m	
Rekonstravimo pabaigos metai:		Gylis: m	
Kap. remonto pradžios metai:		Skersmuo: mm	
Kap. remonto pabaigos metai:		Plotas: kv. m	
Papr. remonto pradžios metai:		Skerspjuvis: kv. mm	
Papr. remonto pabaigos metai:		Tūris: kub. m	
Medžiaga:	Metalas	Kiekis: vnt.	
Danga:			





UAB "INVENTORA", kodas: 300595490, adresas: Kaunas, Jonavos g. 26A
 Matininkas(-ė) [redacted] pažymėjimo Nr. 2M-M-1445

KITŲ INŽINERINIŲ STATINIŲ IR JŲ DALIŲ KADASTRO DUOMENYS

Statinio kadastro duomenys


Adresas Vilniaus r. sav. Kalabariškių k.
 Paskirtis Kiti inžineriniai statiniai
 Pavadinimas Tvorą
 Žymėjimas plane t2
 Kadastro duomenų nustatymo data 2022-10-27
 Statybos būklė Unikalus numeris 4400-5974-5312
 Pastaba Statinys sklype kad. Nr. 4190/8001:1

Statybos pradžios metai:	2022	Ilgis: m	48,56
Statybos pabaigos metai:	2022	Ilgis: km	
Rekonstravimo pradžios metai:		Plotis: m	
Rekonstravimo pabaigos metai:		Plotas: kv. m	
Kap. remonto pradžios metai:		Aukštis: m	1,5
Kap. remonto pabaigos metai:		Tūris: kub. m	
Papr. remonto pradžios metai:		Gylis: m	
Papr. remonto pabaigos metai:		Skersmuo: mm	
Statinio kategorija:	I grupės nesudėtingasis	Skerspjūvis: kv. mm	
Balgtumo procentas: %	100	Kiekis: vnt.	
Medžiaga:	Metalas	Koordinatė X:	
Danga:		Koordinatė Y:	

Statinio sudėtinės dalies kadastro duomenys

Žymėjimas	t2		
Pavadinimas	Tvorą		
Statybos pradžios metai:	2022	Aukštis: m	1,5
Statybos pabaigos metai:	2022	Ilgis: m	48,56
Rekonstravimo pradžios metai:		Plotis: m	
Rekonstravimo pabaigos metai:		Gylis: m	
Kap. remonto pradžios metai:		Skersmuo: mm	
Kap. remonto pabaigos metai:		Plotas: kv. m	
Papr. remonto pradžios metai:		Skerspjūvis: kv. mm	
Papr. remonto pabaigos metai:		Tūris: kub. m	
Medžiaga:	Metalas	Kiekis: vnt.	
Danga:			





UAB "INVENTORA", kodas: 300595490, adresas: Kaunas, Jonavos g. 26A
Matininkas(-ė) [redacted] pažymėjimo Nr. 2M-M-1445

KITŲ INŽINERINIŲ STATINIŲ IR JŲ DALIŲ KADASTRO DUOMENYS**Statinio kadastro duomenys**

Adresas Vilniaus r. sav. Kalabariškių k.
Paskirtis Kiti inžineriniai statiniai
Pavadinimas Tvorą
Žymėjimas plane t3
Kadastro duomenų nustatymo data 2022-10-27
Statybos būklė Unikalus numeris 4400-5974-5301
Pastaba Statinys sklype kad. Nr.4140/8001:3

Statybos pradžios metai:	2022	Ilgis: m	48,76
Statybos pabaigos metai:	2022	Ilgis: km	
Rekonstravimo pradžios metai:		Plotis: m	
Rekonstravimo pabaigos metai:		Plotas: kv. m	
Kap. remonto pradžios metai:		Aukštis: m	1,5
Kap. remonto pabaigos metai:		Tūris: kub. m	
Papr. remonto pradžios metai:		Gylis: m	
Papr. remonto pabaigos metai:		Skersmuo: mm	
Statinio kategorija:	I grupės nesudėtingasis	Skerspjūvis: kv. mm	
Baigtumo procentas: %	100	Kiekis: vnt.	
Medžiaga:	Metalas	Koordinatė X:	
Danga:		Koordinatė Y:	

Statinio sudėtinės dalies kadastro duomenys

Žymėjimas	t3		
Pavadinimas	Tvorą		
Statybos pradžios metai:	2022	Aukštis: m	1,5
Statybos pabaigos metai:	2022	Ilgis: m	48,76
Rekonstravimo pradžios metai:		Plotis: m	
Rekonstravimo pabaigos metai:		Gylis: m	
Kap. remonto pradžios metai:		Skersmuo: mm	
Kap. remonto pabaigos metai:		Plotas: kv. m	
Papr. remonto pradžios metai:		Skerspjūvis: kv. mm	
Papr. remonto pabaigos metai:		Tūris: kub. m	
Medžiaga:	Metalas	Kiekis: vnt.	
Danga:			



* 1 1 4 6 7 4 0 2 3 0 *

ELEKTRONINIO DOKUMENTO METADUOMENYS

I. Dokumento pavadinimas (antraštė) Kitų inžinerinių statinių ir jų dalių kadastro duomenys

II. Dokumento sudarytojas (-ai)

III. Dokumento registracijos data ir numeris 2022-11-03 16:18:01, Nr. 1146740230

IV. Pasirašymas

Parašo paskirtis: pasirašymas

Parašą sukūrusio asmens vardas, pavardė ir pareigos [redacted] UAB "Inventora"

Parašo sukūrimo data ir laikas: 2022-11-03 16:18:01

Parašo formatas: XAdES-BASELINE-T

Laiko žymoje nurodytas laikas: 2022-11-03 16:16:24

Informacija apie sertifikavimo paslaugų teikėją: RCSC IssuingCA

Sertifikato galiojimo laikas 2021-06-29 10:51:49 – 2023-06-29 10:51:49

Parašo paskirtis: suderinimas

Parašą sukūrusio asmens vardas, pavardė ir pareigos [redacted] Kadastro ekspertė, Valstybės
įmonė Registrų centras

Parašo sukūrimo data ir laikas: 2022-11-04 07:11:43

Parašo formatas: XAdES-BASELINE-T

Laiko žymoje nurodytas laikas: 2022-11-04 07:10:02

Informacija apie sertifikavimo paslaugų teikėją: RCSC IssuingCA

Sertifikato galiojimo laikas 2021-11-05 09:37:45 – 2023-11-05 09:37:45

V. Pagrindinio dokumento priedų skaičius – 0

VI. Pagrindinio dokumento pridedamų dokumentų skaičius – 0

VII. Pridedami dokumentai: nėra priedų

VIII. Dokumento specifikacijos identifikavimo žymuo ADOC-V1.0

IX. Programinės įrangos, kuria naudojantis sudarytas elektroninis dokumentas, pavadinimas
RC-DSS

X. Elektroninio dokumento grupė BeDOC

XI. Informacija apie elektroninio (-ių) parašo (-ų) tikrinimą (tikrinimo data)

Visi dokumente esantys elektroniniai parašai galioja (2023-01-19 14:11:36)

XII. Papildomi metaduomenys

[redacted], 2023-01-19 14:11:36 RC-DSS



* 1 1 4 6 7 4 0 2 3 0 *

UAB "INVENTORA", kodas: 300595490, adresas: Kaunas, Jonavos g. 26A
Matininkas(-ė) [redacted] pažymėjimo Nr. 2M-M-1445

KITŲ INŽINERINIŲ STATINIŲ IR JŲ DALIŲ KADASTRO DUOMENYS**Statinio kadastro duomenys**

Adresas Vilniaus r. sav. Kalabariškių k.
Paskirtis Kiti inžineriniai statiniai
Pavadinimas Tvora
Žymėjimas plane t4
Kadaastro duomenų nustatymo data 2022-10-27
Statybos būklė **Unikalus numeris** 4400-5974-5323
Pastaba Statinys sklype kad. Nr. 4140/8001:3

Statybos pradžios metai:	2022	Ilgis: m	46,24
Statybos pabaigos metai:	2022	Ilgis: km	
Rekonstravimo pradžios metai:		Plotis: m	
Rekonstravimo pabaigos metai:		Plotas: kv. m	
Kap. remonto pradžios metai:		Aukštis: m	1,5
Kap. remonto pabaigos metai:		Tūris: kub. m	
Papr. remonto pradžios metai:		Gylis: m	
Papr. remonto pabaigos metai:		Skersmuo: mm	
Statinio kategorija:	I grupės nesudėtingasis	Skerspjūvis: kv. mm	
Baigtumo procentas: %	100	Kiekis: vnt.	
Medžiaga:	Metalas	Koordinatė X:	
Danga:		Koordinatė Y:	

Statinio sudėtinės dalies kadastro duomenys

Žymėjimas	t4		
Pavadinimas	Tvora		
Statybos pradžios metai:	2022	Aukštis: m	1,5
Statybos pabaigos metai:	2022	Ilgis: m	46,24
Rekonstravimo pradžios metai:		Plotis: m	
Rekonstravimo pabaigos metai:		Gylis: m	
Kap. remonto pradžios metai:		Skersmuo: mm	
Kap. remonto pabaigos metai:		Plotas: kv. m	
Papr. remonto pradžios metai:		Skerspjūvis: kv. mm	
Papr. remonto pabaigos metai:		Tūris: kub. m	
Medžiaga:	Metalas	Kiekis: vnt.	
Danga:			



* 1 1 4 6 7 5 8 8 3 9 *

ELEKTRONINIO DOKUMENTO METADUOMENYS

I. Dokumento pavadinimas (antraštė) Kitų inžinerinių statinių ir jų dalių kadastro duomenys

II. Dokumento sudarytojas (-ai)

[REDACTED]

III. Dokumento registracijos data ir numeris 2022-11-04 09:07:13, Nr. 1146758839

IV. Pasirašymas

Parašo paskirtis: pasirašymas

Parašą sukūrusio asmens vardas, pavardė ir pareigos [REDACTED] UAB "Inventora"

Parašo sukūrimo data ir laikas: 2022-11-04 09:07:13

Parašo formatas: XAdES-BASELINE-T

Laiko žymoje nurodytas laikas: 2022-11-04 09:05:36

Informacija apie sertifikavimo paslaugų teikėją: RCSC IssuingCA

Sertifikato galiojimo laikas 2021-06-29 10:51:49 – 2023-06-29 10:51:49

Parašo paskirtis: suderinimas

Parašą sukūrusio asmens vardas, pavardė ir pareigos [REDACTED] Kadastro ekspertė, Valstybės įmonė Registrų centras

Parašo sukūrimo data ir laikas: 2022-11-04 10:30:11

Parašo formatas: XAdES-BASELINE-T

Laiko žymoje nurodytas laikas: 2022-11-04 10:28:34

Informacija apie sertifikavimo paslaugų teikėją: RCSC IssuingCA

Sertifikato galiojimo laikas 2021-11-05 09:37:45 – 2023-11-05 09:37:45

V. Pagrindinio dokumento priedų skaičius – 0

VI. Pagrindinio dokumento pridedamų dokumentų skaičius – 0

VII. Pridedami dokumentai: nėra priedų

VIII. Dokumento specifikacijos identifikavimo žymuo ADOC-V1.0

IX. Programinės įrangos, kuria naudojantis sudarytas elektroninis dokumentas, pavadinimas RC-DSS

X. Elektroninio dokumento grupė BeDOC

XI. Informacija apie elektroninio (-ių) parašo (-ų) tikrinimą (tikrinimo data)

Visi dokumente esantys elektroniniai parašai galioja (2023-01-19 14:13:01)

XII. Papildomi metaduomenys

[REDACTED], 2023-01-19 14:13:01 RC-DSS



* 1 1 4 6 7 5 8 8 3 9 *

UAB "INVENTORA", kodas: 300595490, adresas: Kaunas, Jonavos g. 26A
Matininkas(-ė) [redacted] pažymėjimo Nr. 2M-M-1445, tel.: + 370 659 137
67; + 370 659 137 79

KITŲ INŽINERINIŲ STATINIŲ IR JŲ DALIŲ KADASTRO DUOMENYS**Statinio kadastro duomenys**

Adresas Vilniaus r. sav. Kalabariškių k.
Paskirtis Kiti inžineriniai statiniai
Pavadinimas Automobilių stovėjimo aikštelė
Žymėjimas plane b1
Kadastro duomenų nustatymo data 2022-11-30
Statybos būklė **Unikalus numeris** 4400-5974-5356
Pastaba Statinys eina per sklypą kad. Nr. 4140/8/001:3 ir sklypą kad. Nr. 4190/8001:1

Statybos pradžios metai:	2022	Ilgis: m	
Statybos pabaigos metai:	2022	Ilgis: km	
Rekonstravimo pradžios metai:		Plotis: m	
Rekonstravimo pabaigos metai:		Plotas: kv. m	245,86
Kap. remonto pradžios metai:		Aukštis: m	
Kap. remonto pabaigos metai:		Tūris: kub. m	
Papr. remonto pradžios metai:		Gylis: m	
Papr. remonto pabaigos metai:		Skersmuo: mm	
Statinio kategorija:	II grupės nesudėtingasis	Skerspjuvis: kv. mm	
Baigtumo procentas: %	100	Kiekis: vnt.	
Medžiaga:		Koordinatė X:	
Danga:	Žvyras	Koordinatė Y:	

Statinio sudėtinės dalies kadastro duomenys

Žymėjimas	b1		
Pavadinimas	Automobilių stovėjimo aikštelė		
Statybos pradžios metai:	2022	Aukštis: m	
Statybos pabaigos metai:	2022	Ilgis: m	
Rekonstravimo pradžios metai:		Plotis: m	
Rekonstravimo pabaigos metai:		Gylis: m	
Kap. remonto pradžios metai:		Skersmuo: mm	
Kap. remonto pabaigos metai:		Plotas: kv. m	245,86
Papr. remonto pradžios metai:		Skerspjuvis: kv. mm	
Papr. remonto pabaigos metai:		Tūris: kub. m	
Medžiaga:		Kiekis: vnt.	
Danga:	Žvyras		



ELEKTRONINIO DOKUMENTO METADUOMENYS

I. Dokumento pavadinimas (antraštė) Kitų inžinerinių statinių ir jų dalių kadastro duomenys

II. Dokumento sudarytojas (-ai)

[REDACTED]

III. Dokumento registracijos data ir numeris 2023-01-03 14:00:48, Nr. 1149117511

IV. Pasirašymas

Parašo paskirtis: pasirašymas

Parašą sukūrusio asmens vardas, pavardė ir pareigos [REDACTED] UAB "Inventora"

Parašo sukūrimo data ir laikas: 2023-01-03 14:00:48

Parašo formatas: XAdES-BASELINE-T

Laiko žymoje nurodytas laikas: 2023-01-03 14:00:48

Informacija apie sertifikavimo paslaugų teikėją: RCSC IssuingCA

Sertifikato galiojimo laikas 2021-06-29 10:51:49 – 2023-06-29 10:51:49

Parašo paskirtis: suderinimas

Parašą sukūrusio asmens vardas, pavardė ir pareigos [REDACTED], Vyresnioji kadastro specialistė,
Valstybės įmonė Registrų centras

[REDACTED]

Parašo sukūrimo data ir laikas: 2023-01-19 10:36:11

Parašo formatas: XAdES-BASELINE-T

Laiko žymoje nurodytas laikas: 2023-01-19 10:36:14

Informacija apie sertifikavimo paslaugų teikėją: RCSC IssuingCA

Sertifikato galiojimo laikas 2022-10-12 08:10:52 – 2024-10-11 08:10:52

V. Pagrindinio dokumento priedų skaičius – 0

VI. Pagrindinio dokumento pridedamų dokumentų skaičius – 0

VII. Pridedami dokumentai: nėra priedų

VIII. Dokumento specifikacijos identifikavimo žymuo ADOC-V1.0

IX. Programinės įrangos, kuria naudojantis sudarytas elektroninis dokumentas, pavadinimas
RC-DSS

X. Elektroninio dokumento grupė BeDOC

XI. Informacija apie elektroninio (-ių) parašo (-ų) tikrinimą (tikrinimo data)

Visi dokumente esantys elektroniniai parašai galioja (2023-01-19 14:20:11)

XII. Papildomi metaduomenys

[REDACTED] 2023-01-19 14:20:11 RC-DSS



* 1 1 4 9 1 1 7 5 1 1 *

UAB "INVENTORA", kodas: 300595490, adresas: Kaunas, Jonavos g. 26A
Matininkas(-ė) [redacted] pažymėjimo Nr. 2M-M-1445, tel.: + 370 659 137
67; + 370 659 137 79

KITŲ INŽINERINIŲ STATINIŲ IR JŲ DALIŲ KADASTRO DUOMENYS**Statinio kadastro duomenys**


Adresas Vilniaus r. sav. Kalabariškių k.
Paskirtis Kiti inžineriniai statiniai
Pavadinimas Pėsčiųjų takai
Žymėjimas plane b2
Kadastro duomenų nustatymo data 2022-11-30
Statybos būklė **Unikalus numeris** 4400-5974-5378
Pastaba Statinys eina per sklypą kad. Nr. 4140/8001:3 ir sklypą kad. Nr. 4190/8001:1

Statybos pradžios metai:	2022	Ilgis: m	
Statybos pabaigos metai:	2022	Ilgis: km	
Rekonstravimo pradžios metai:		Plotis: m	
Rekonstravimo pabaigos metai:		Plotas: kv. m	76,57
Kap. remonto pradžios metai:		Aukštis: m	
Kap. remonto pabaigos metai:		Tūris: kub. m	
Papr. remonto pradžios metai:		Gylis: m	
Papr. remonto pabaigos metai:		Skersmuo: mm	
Statinio kategorija:	I grupės nesudėtingasis	Skerspjuvis: kv. mm	
Baigtumo procentas: %	100	Kiekis: vnt.	
Medžiaga:		Koordinatė X:	
Danga:	Žvyras	Koordinatė Y:	

Statinio sudėtinės dalies kadastro duomenys

Žymėjimas	b2		
Pavadinimas	Pėsčiųjų takai		
Statybos pradžios metai:	2022	Aukštis: m	
Statybos pabaigos metai:	2022	Ilgis: m	
Rekonstravimo pradžios metai:		Plotis: m	
Rekonstravimo pabaigos metai:		Gylis: m	
Kap. remonto pradžios metai:		Skersmuo: mm	
Kap. remonto pabaigos metai:		Plotas: kv. m	76,57
Papr. remonto pradžios metai:		Skerspjūvis: kv. mm	
Papr. remonto pabaigos metai:		Tūris: kub. m	
Medžiaga:		Kiekis: vnt.	
Danga:	Žvyras		





UAB "INVENTORA", kodas: 300595490, adresas: Kaunas, Jonavos g. 26A
Matininkas(-ė) [redacted] pažymėjimo Nr. 2M-M-1445, tel.: + 370 659 137
67; + 370 659 137 79

KITŲ INŽINERINIŲ STATINIŲ IR JŲ DALIŲ KADASTRO DUOMENYS**Statinio kadastro duomenys**

Adresas Vilniaus r. sav. Kalabariškių k.
Paskirtis Kiti inžineriniai statiniai
Pavadinimas Pėsčiųjų takai
Žymėjimas plane b4,b6
Kadastro duomenų nustatymo data 2022-11-30
Statybos būklė Unikalus numeris 4400-5997-8517

Statybos pradžios metai:	2022	Ilgis: m	
Statybos pabaigos metai:	2022	Ilgis: km	
Rekonstravimo pradžios metai:		Plotis: m	
Rekonstravimo pabaigos metai:		Plotas: kv. m	81,61
Kap. remonto pradžios metai:		Aukštis: m	
Kap. remonto pabaigos metai:		Tūris: kub. m	
Papr. remonto pradžios metai:		Gylis: m	
Papr. remonto pabaigos metai:		Skersmuo: mm	
Statinio kategorija:	I grupės nesudėtingasis	Skerspjūvis: kv. mm	
Baigtumo procentas: %	100	Kiekis: vnt.	
Medžiaga:		Koordinatė X:	
Danga:	Žvyras	Koordinatė Y:	

Statinio sudėtinės dalies kadastro duomenys

Žymėjimas	b6		
Pavadinimas	Pėsčiųjų takai		
Statybos pradžios metai:	2022	Aukštis: m	
Statybos pabaigos metai:	2022	Ilgis: m	
Rekonstravimo pradžios metai:		Plotis: m	
Rekonstravimo pabaigos metai:		Gylis: m	
Kap. remonto pradžios metai:		Skersmuo: mm	
Kap. remonto pabaigos metai:		Plotas: kv. m	73,29
Papr. remonto pradžios metai:		Skerspjūvis: kv. mm	
Papr. remonto pabaigos metai:		Tūris: kub. m	
Medžiaga:		Kiekis: vnt.	
Danga:	Žvyras		



* 1 1 4 9 4 2 1 7 8 6 *

Statinio sudėtinės dalies kadastro duomenys

Žymėjimas	b4		
Pavadinimas	Generatoriaus aikštelė		
Statybos pradžios metai:	2022	Aukštis: m	
Statybos pabaigos metai:	2022	Ilgis: m	
Rekonstravimo pradžios metai:		Plotis: m	
Rekonstravimo pabaigos metai:		Gylis: m	
Kap. remonto pradžios metai:		Skersmuo: mm	
Kap. remonto pabaigos metai:		Plotas: kv. m	8,32
Papr. remonto pradžios metai:		Skerspjūvis: kv. mm	
Papr. remonto pabaigos metai:		Tūris: kub. m	
Medžiaga:		Kiekis: vnt.	1
Danga:	Betonas		



ELEKTRONINIO DOKUMENTO METADUOMENYS

I. Dokumento pavadinimas (antraštė) Kity inžinerinių statinių ir jų dalių kadastro duomenys

II.Dokumento sudarytojas (-ai)

III. Dokumento registracijos data ir numeris 2023-01-12 10:14:33, Nr. 1149421786

IV. Pasirašymas

Parašo paskirtis: pasirašymas

Paraša sukūrusio asmens vardas, pavardė ir pareigos [redacted] UAB "Inventora"

Parašo sukūrimo data ir laikas: 2023-01-12 10:14:33

Parašo formatas: XAdES-BASELINE-T

Laiko žymoje nurodytas laikas: 2023-01-12 10:14:38

Informacija apie sertifikavimo paslaugų teikėją: RCSC IssuingCA

Sertifikato galiojimo laikas 2021-06-29 10:51:49 – 2023-06-29 10:51:49

Parašo paskirtis: suderinimas

Parašą sukūrusio asmens vardas, pavardė ir pareigos [redacted] [redacted], Vyresnioji kadastro specialistė,
Valstybės įmonė Registrų centras

Parašo sukūrimo data ir laikas: 2023-01-19 10:37:10

Parašo formatas: XAdES-BASELINE-T

Laiko žymoje nurodytas laikas: 2023-01-19 10:37:15

Informacija apie sertifikavimo paslaugų teikėją: RCSC IssuingCA

Sertifikato galiojimo laikas 2022-10-12 08:10:52 – 2024-10-11 08:10:52

V. Pagrindinio dokumento priedų skaičius – 0

VI. Pagrindinio dokumento pridedamų dokumentų skaičius – 0

VII. Priedami dokumentai: nėra priedų

VIII. Dokumento specifikacijos identifikavimo žymuo ADOC-V1.0

IX. Programinės įrangos, kuria naudojantis sudarytas elektroninis dokumentas, pavadinimas
RC-DSS

X. Elektroninio dokumento grupė BeDOC

XI. Informacija apie elektroninio (-ių) parašo (-ų) tikrinimą (tikrinimo data)

Visi dokumente esantys elektroniniai parašai galioja (2023-01-24 16:51:06)

XII. Papildomi metaduomenys

[REDACTED], 2023-01-24 16:51:06 RC-DSS



* 1 1 4 9 4 2 1 7 8 6 *

UAB "INVENTORA", kodas: 300595490, adresas: Kaunas, Jonavos g. 26A
Matininkas(-ė) [redacted] pažymėjimo Nr. 2M-M-1445, tel.: + 370 659 137
67; + 370 659 137 79

KITŲ INŽINERINIŲ STATINIŲ IR JŲ DALIŲ KADASTRO DUOMENYS**Statinio kadastro duomenys**

Adresas Vilniaus r. sav. Kalabariškių k.
Paskirtis Kiti inžineriniai statiniai
Pavadinimas Greitintuvo bunkeris su apsauginėmis sienomis
Žymėjimas plane t5,b7
Kadastro duomenų nustatymo data 2022-11-30
Statybos būklė Unikalus numeris 4400-5976-0584
Pastaba Statinys eina per sklypą kad. Nr. 4140/8001:3 ir sklypą kad. Nr. 4190/8001:1

Statybos pradžios metai:	2022	Ilgis: m	44,02
Statybos pabaigos metai:	2022	Ilgis: km	
Rekonstravimo pradžios metai:		Plotis: m	7,6
Rekonstravimo pabaigos metai:		Plotas: kv. m	61,56
Kap. remonto pradžios metai:		Aukštis: m	5,72
Kap. remonto pabaigos metai:		Tūris: kub. m	352
Papr. remonto pradžios metai:		Gylis: m	
Papr. remonto pabaigos metai:		Skersmuo: mm	
Statinio kategorija:	II grupės nesudėtingasis	Skerspjūvis: kv. mm	
Baigtumo procentas: %	100	Kiekis: vnt.	
Medžiaga:	Gelžbetonis	Koordinatė X:	6055864,95
Danga:		Koordinatė Y:	610535,76

Statinio sudėtinės dalies kadastro duomenys

Žymėjimas	b7		
Pavadinimas	Greitintuvo bunkeris		
Statybos pradžios metai:	2022	Aukštis: m	5,72
Statybos pabaigos metai:	2022	Ilgis: m	8,1
Rekonstravimo pradžios metai:		Plotis: m	7,6
Rekonstravimo pabaigos metai:		Gylis: m	
Kap. remonto pradžios metai:		Skersmuo: mm	
Kap. remonto pabaigos metai:		Plotas: kv. m	61,56
Papr. remonto pradžios metai:		Skerspjūvis: kv. mm	
Papr. remonto pabaigos metai:		Tūris: kub. m	352
Medžiaga:	Gelžbetonis	Kiekis: vnt.	
Danga:			



* 1 1 4 9 7 6 9 9 8 3 *

Statinio sudėtinės dalies kadastro duomenys

Žymėjimas	t5		
Pavadinimas	Apsauginės sienos		
Statybos pradžios metai:	2022	Aukštis: m	4,6
Statybos pabaigos metai:	2022	Ilgis: m	35,92
Rekonstravimo pradžios metai:		Plotis: m	
Rekonstravimo pabaigos metai:		Gylis: m	
Kap. remonto pradžios metai:		Skersmuo: mm	
Kap. remonto pabaigos metai:		Plotas: kv. m	
Papr. remonto pradžios metai:		Skerspjūvis: kv. mm	
Papr. remonto pabaigos metai:		Tūris: kub. m	
Medžiaga:	Gelžbetonis	Kiekis: vnt.	
Danga:			



ELEKTRONINIO DOKUMENTO METADUOMENYS

I. Dokumento pavadinimas (antraštė) Kity inžinerinių statinių ir jų dalių kadastro duomenys

II.Dokumento sudarytojas (-ai)

III. Dokumento registrācijas data ir numeris 2023-01-23 09:05:15, Nr. 1149769983

IV. Pasirašymas

Parašo paskirtis: pasirašymas

Paraša sukūrusio asmens vardas, pavardė ir pareigos [redacted] UAB "Inventora"

Parašo sukūrimo data ir laiks: 2023-01-23 09:05:15

Parašo formatas: XAdES-BASELINE-T

Laiko žymoje nurodytas laikas: 2023-01-23 09:05:25

Informacija apie sertifikavimo paslaugų teikėją: RCSC IssuingCA

Sertifikato galiojimo laikas 2021-06-29 10:51:49 – 2023-06-29 10:51:49

Parašo paskirtis: suderinimas

Parašą sukūrusio asmens vardas, pavardė ir pareigos [redacted] [redacted] Vyresnioji kadastro specialistė,
Valstybės įmonė Registrų centras

Parašo sukūrimo data ir laikas: 2023-01-23 09:09:13

Parašo formatas: XAdES-BASELINE-T

Laiko žymoje nurodytas laikas: 2023-01-23 09:09:19

Informacija apie sertifikavimo paslaugų teikėją: RCSC IssuingCA

Sertifikato galiojimo laikas 2021-11-11 08:46:24 – 2023-11-11 08:46:24

V. Pagrindinio dokumento priedų skaičius – 0

VI. Pagrindinio dokumento pridedamų dokumentų skaičius – 0

VII. Priedami dokumentai: nėra priedu

VIII. Dokumento specifikacijos identifikavimo žymuo ADOC-V1.0

IX. Programinės įrangos, kuria naudojantis sudarytas elektroninis dokumentas, pavadinimas
RC-DSS

X. Elektroninio dokumento grupė BeDOC

XI. Informacija apie elektroninio (-ių) parašo (-ų) tikrinimą (tikrinimo data)

Visi dokumente esantys elektroniniai parašai galioja (2023-01-23 09:40:45)

XII. Papildomi metaduomenys

[REDACTED], 2023-01-23 09:40:45 RC-DSS



* 1 1 4 9 7 6 9 9 8 3 *

UAB "INVENTORA", kodas: 300595490, adresas: Kaunas, Jonavos g. 26A
Matininkas(-ė) [redacted] pažymėjimo Nr. 2M-M-1445, tel.: + 370 659 137
67; + 370 659 137 79

KITŲ INŽINERINIŲ STATINIŲ IR JŲ DALIŲ KADASTRO DUOMENYS**Statinio kadastro duomenys**

Adresas Vilniaus r. sav. Kalabariškių k.
Paskirtis Kiti inžineriniai statiniai
Pavadinimas Detektoriaus bokštas su apsauginėmis sienomis
Žymėjimas plane t6,b8
Kadastro duomenų nustatymo data 2022-11-30
Statybos būklė **Unikalus numeris** 4400-5976-6386
Pastaba Statinys eina per sklypą kad. Nr. 4140/8001:3 ir sklypą kad. Nr. 4190/8001:1

Statybos pradžios metai:	2022	Ilgis: m	44,07
Statybos pabaigos metai:	2022	Ilgis: km	
Rekonstravimo pradžios metai:		Plotis: m	4,43
Rekonstravimo pabaigos metai:		Plotas: kv. m	24,19
Kap. remonto pradžios metai:		Aukštis: m	14,6
Kap. remonto pabaigos metai:		Tūris: kub. m	352
Papr. remonto pradžios metai:		Gylis: m	
Papr. remonto pabaigos metai:		Skersmuo: mm	
Statinio kategorija:	Neypatingasis	Skerspjuvis: kv. mm	
Baigtumo procentas: %	100	Kiekis: vnt.	
Medžiaga:	Gelžbetonis	Koordinatė X:	6055851,57
Danga:		Koordinatė Y:	610518,66

Statinio sudėtinės dalies kadastro duomenys

Žymėjimas	b8		
Pavadinimas	Detektoriaus bokštas		
Statybos pradžios metai:	2022	Aukštis: m	14,6
Statybos pabaigos metai:	2022	Ilgis: m	5,4
Rekonstravimo pradžios metai:		Plotis: m	4,43
Rekonstravimo pabaigos metai:		Gylis: m	
Kap. remonto pradžios metai:		Skersmuo: mm	
Kap. remonto pabaigos metai:		Plotas: kv. m	24,19
Papr. remonto pradžios metai:		Skerspjuvis: kv. mm	
Papr. remonto pabaigos metai:		Tūris: kub. m	352
Medžiaga:	Gelžbetonis	Kiekis: vnt.	
Danga:			



* 1 1 4 9 7 1 8 4 8 0 *

Statinio sudėtinės dalies kadastro duomenys

Žymėjimas	t6		
Pavadinimas	Apsauginės sienos		
Statybos pradžios metai:	2022	Aukštis: m	6,95
Statybos pabaigos metai:	2022	Ilgis: m	38,67
Rekonstravimo pradžios metai:		Plotis: m	
Rekonstravimo pabaigos metai:		Gylis: m	
Kap. remonto pradžios metai:		Skersmuo: mm	
Kap. remonto pabaigos metai:		Plotas: kv. m	
Papr. remonto pradžios metai:		Skerspjuvis: kv. mm	
Papr. remonto pabaigos metai:		Tūris: kub. m	
Medžiaga:	Gelžbetonis	Kiekis: vnt.	
Danga:			



ELEKTRONINIO DOKUMENTO METADUOMENYS

I. Dokumento pavadinimas (antraštė) Kitų inžinerinių statinių ir jų dalių kadastro duomenys

II.Dokumento sudarytojas (-ai)

III. Dokumento registracijos data ir numeris 2023-01-20 10:36:47, Nr. 1149718480

IV. Pasirašymas

Parašo paskirtis: pasirašymas

Parašą sukūrusio asmens vardas, pavardė ir pareigos [redacted] UAB "Inventora"

Parašo sukūrimo data ir laikas: 2023-01-20 10:36:47

Parašo formatas: XAdES-BASELINE-T

Laiko žymoje nurodytas laikas: 2023-01-20 10:36:47

Informacija apie sertifikavimo paslaugų teikėją: RCSC IssuingCA

Sertifikato galiojimo laikas 2021-06-29 10:51:49 – 2023-06-29 10:51:49

Parašo paskirtis: suderinimas

Parašą sukūrusio asmens vardas, pavardė ir pareigos [redacted] [redacted] Vyresnioji kadastro specialistė,
Valstybės įmonė Registrų centras

Parašo sukūrimo data ir laikas: 2023-01-20 10:47:29

Parašo formatas: XAdES-BASELINE-T

Laiko žymoje nurodytas laikas: 2023-01-20 10:47:31

Informacija apie sertifikavimo paslaugų teikėją: RCSC IssuingCA

Sertifikato galiojimo laikas 2022-10-12 08:10:52 – 2024-10-11 08:10:52

V. Pagrindinio dokumento priedų skaičius – 0

VI. Pagrindinio dokumento pridedamų dokumentų skaičius – 0

VII. Priedami dokumentai: nėra priedu

VIII. Dokumento specifikacijos identifikavimo žymuo ADOC-V1.0

IX. Programinės įrangos, kuria naudojantis sudarytas elektroninis dokumentas, pavadinimas
RC-DSS

X. Elektroninio dokumento grupė BeDOC

XI. Informacija apie elektroninio (-ių) parašo (-ų) tikrinimą (tikrinimo data)

Visi dokumente esantys elektroniniai parašai galioja (2023-01-20 10:57:17)

XII. Papildomi metaduomenys

[REDACTED], 2023-01-20 10:57:17 RC-DSS



* 1 1 4 9 7 1 8 4 8 0 *

UAB "INVENTORA", kodas: 300595490, adresas: Kaunas, Jonavos g. 26A

Matininkas(-ė) [redacted] pažymėjimo Nr. 2M-M-1445, tel.: + 370 659 137
67; + 370 659 137 79

KITŲ INŽINERINIŲ STATINIŲ IR JŲ DALIŲ KADASTRO DUOMENYS

Statinio kadastro duomenys

Adresas Vilniaus r. sav. Kalabariškių k.
Paskirtis Kiti inžineriniai statiniai
Pavadinimas Įrangos konteineris
Žymėjimas plane b9
Kadastro duomenų nustatymo data 2022-11-30 Žemės sklypo kadastro Nr. 4190/8001:1
Statybos būklė Unikalus numeris 4400-5999-4442

Statybos pradžios metai:	2022	Ilgis: m	6,28
Statybos pabaigos metai:	2022	Ilgis: km	
Rekonstravimo pradžios metai:		Plotis: m	3,28
Rekonstravimo pabaigos metai:		Plotas: kv. m	20,6
Kap. remonto pradžios metai:		Aukštis: m	3,88
Kap. remonto pabaigos metai:		Tūris: kub. m	78
Papr. remonto pradžios metai:		Gylis: m	
Papr. remonto pabaigos metai:		Skersmuo: mm	
Statinio kategorija:	I grupės nesudėtingasis	Skerspjūvis: kv. mm	
Baigtumo procentas: %	100	Kiekis: vnt.	
Medžiaga:	Metalas	Koordinatė X:	6055857,25
Danga:		Koordinatė Y:	610540,24

Statinio sudėtinės dalies kadastro duomenys

Žymėjimas	b9		
Pavadinimas	Įrangos konteineris		
Statybos pradžios metai:	2022	Aukštis: m	3,88
Statybos pabaigos metai:	2022	Ilgis: m	6,28
Rekonstravimo pradžios metai:		Plotis: m	3,28
Rekonstravimo pabaigos metai:		Gylis: m	
Kap. remonto pradžios metai:		Skersmuo: mm	
Kap. remonto pabaigos metai:		Plotas: kv. m	20,6
Papr. remonto pradžios metai:		Skerspjūvis: kv. mm	
Papr. remonto pabaigos metai:		Tūris: kub. m	78
Medžiaga:	Metalas	Kiekis: vnt.	
Danga:			





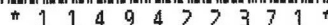
UAB "INVENTORA", kodas: 300595490, adresas: Kaunas, Jonavos g. 26A
Matininkas(-ė) [redacted] pažymėjimo Nr. 2M-M-1445, tel.: + 370 659 137 67; + 370 659 137 79

NUOTEKŲ ŠALINIMO TINKLŲ IR JŲ DALIŲ VERČIŲ NUSTATYMAS

Adresas Vilniaus r. sav. Kalabariškių k.
Unikalus numeris 4400-5974-5389
Vertės nustatymo data 2022-11-30

Žymėjimas	Pavadinimas	Kasmetinis vertės mažinimo koeficientas	Matavimo vienetas	Kiekis	Įkainojimo pagrindas	Vidutinė vieneto statybos vertė po indeksavimo, Eur	Atkūrimo kaštai (statybinė vertė), Eur	Nusidėvėjimas %	Atkuriamoji vertė, Eur	Vietovės patalpos koeficientas	Vidutinė rinkos vertė, Eur
1	2	3	4	5	6	7	8	9	10	11	12
1-9	Drenažo tinklas	3,3	m	66,03	NTK 2022-4.2.29	20,1	1330	0	1330	1	1330
9(4)	Šulinys	3,3	vnt.	1	NTK 2022-4.2.30	270	270	0	270	1	270
	Viso						1600		1600		1600



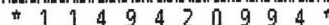


KITŲ INŽINERINIŲ STATINIŲ IR JŲ DALIŲ VERČIŲ NUSTATYMAS

Žymėjimas	Pavadinimas	Kasmetinis vertės mažinimo koeficientas	Matavimo vienetas	Kiekis	Įkainojimo pagrindas	Vidutinė vieneto statybos vertė po indeksavimo, Eur	Aikšrinimo kaštai (statybinė vertė), Eur	Nusidėėjimas %	Atkuriamoji vertė, Eur	Vietovės patalpos koeficientas	Vidutinė rinkos vertė, Eur
1	2	3	4	5	6	7	8	9	10	11	12
a1	Vaizdo stebėjimo sistemos kamerų atrama su pamatu	4	m	6,1	NTK 2022-4.4.21	202,97	1240	0	1240	0,09	111
Viso							1240		1240		111

2023-01-12 10:02:28





Matininkas(-ė) [redacted] pažymėjimo Nr. 2M-M-1445, tel.: + 370 659 137 67; + 370 659 137 79

KITŲ INŽINERINIŲ STATINIŲ IR JŲ DALIŲ VERČIŲ NUSTATYMAS

Adresas	Vilniaus r. sav. Kalabariškių k.
Unikalus numeris	4400-5997-8528
Vertės nustatymo data	2022-11-30

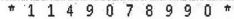


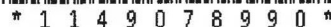


Matininkas(-ė) [redacted] pažymėjimo Nr. 2M-M-1445, tel.: + 370 659 137 67; + 370 659 137 79

Adresas
Unikalus numeris
Vertės nustatymo

三





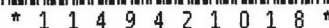
UAB "INVENTORA", kodas: 300595490, adresas: Kaunas, Jonavos g. 26A
Matininkas(-ė) [redacted] pažymėjimo Nr. 2M-M-1445, tel.: + 370 659 137 67; + 370 659 137 79

KITŲ INŽINERINIŲ STATINIŲ IR JŲ DALIŲ VERČIŲ NUSTATYMAS

Adresas Vilniaus r. sav. Kalabariškių k.
Unikalus numeris 4400-5997-8506
Vertės nustatymo data 2022-11-30

Žymėjimas	Pavadinimas	Kasmetinis vertės mažinimo koeficientas	Matavimo vienetas	Kiekis	Įkainojimo pagrindas	Vidutinė vieneto statybos vertė po indeksavimo, Eur	Atkūrimo kaštai (statybinė vertė), Eur	Nusidėvėjimas %	Atkuriamoji vertė, Eur	Vietovės pataisos koeficientas	Vidutinė rinkos vertė, Eur
1	2	3	4	5	6	7	8	9	10	11	12
a4	Vaizdo stebėjimo sistemos kamerų atrama su pamatu	4	m	6,1	NTK 2022-4.4.21	202,97	1240	0	1240	0,09	111
	Viso						1240		1240		111





UAB "INVENTORA", kodas: 300595490, adresas: Kaunas, Jonavos g. 26A
Matininkas(-ė) [redacted] pažymėjimo Nr. 2M-M-1445

KITŲ INŽINERINIŲ STATINIŲ IR JŲ DALIŲ VERČIŲ NUSTATYMAS

Adresas Vilniaus r. sav. Kalabariškių k.
Unikalus numeris 4400-5974-5367
Vertės nustatymo data 2022-10-27

Žymėjimas	Pavadinimas	Kasmetinis vertės mažinimo koeficientas	Matavimo vienetas	Kiekis	Įkainojimo pagrindas	Vidutinė vieneto statybos vertė po indeksavimo, Eur	Atkūrimo kaštai (statybinė vertė), Eur	Nusidėvėjimas %	Atkuriamoji vertė, Eur	Vietovės pataisos koeficientas	Vidutinė rinkos vertė, Eur
1	2	3	4	5	6	7	8	9	10	11	12
tl	Tvora	2,5	m	44,91	NTK 2022-5.3.8	108,24	4860	0	4860	0,09	437
	Viso						4860		4860		437



* 1 1 4 6 6 1 7 4 4 2 *

UAB "INVENTORA", kodas: 300595490, adresas: Kaunas, Jonavos g. 26A
Matininkas(-ė) [redacted] pažymėjimo Nr. 2M-M-1445

KITŲ INŽINERINIŲ STATINIŲ IR JŲ DALIŲ VERČIŲ NUSTATYMAS

Adresas Vilniaus r. sav. Kalabariškių k.
Unikalus numeris 4400-5974-5312
Vertės nustatymo data 2022-10-27

Žymėjimas	Pavadinimas	Kasmetinis vertės mažinimo koeficientas	Matavimo vienetas	Kiekis	Įkainojimo pagrindas	Vidutinė vieneto statybos vertė po indeksavimo, Eur	Atkūrimo kaštai (statybinė vertė), Eur	Nusidėvėjimas %	Atkuriamoji vertė, Eur	Vietovės pataisos koeficientas	Vidutinė rinkos vertė, Eur
1	2	3	4	5	6	7	8	9	10	11	12
t2	Tvora	2,5	m	48,56	NTK 2022-5.3.8	108,24	5260	0	5260	0,09	473
	Viso						5260		5260		473



UAB "INVENTORA", kodas: 300595490, adresas: Kaunas, Jonavos g. 26A
Matininkas(-ė) [redacted] pažymėjimo Nr. 2M-M-1445

KITŲ INŽINERINIŲ STATINIŲ IR JŲ DALIŲ VERČIŲ NUSTATYMAS

Adresas Vilniaus r. sav. Kalabariškių k.
Unikalus numeris 4400-5974-5301
Vertės nustatymo data 2022-10-27

Žymėjimas	Pavadinimas	Kasmetinis vertės mažinimo koeficientas	Matavimo vienetas	Kiekis	Įkainojimo pagrindas	Vidutinė vieneto statybos vertė po indeksavimo, Eur	Atkūrimo kaštai (statybinė vertė), Eur	Nusidėvėjimas %	Atkuriamoji vertė, Eur	Vietovės pataisos koeficientas	Vidutinė rinkos vertė, Eur
1	2	3	4	5	6	7	8	9	10	11	12
t3	Tvora	2,5	m	48,76	NTK 2022-5.3.8	108,24	5280	0	5280	0,09	475
	Viso						5280		5280		475



UAB "INVENTORA", kodas: 300595490, adresas: Kaunas, Jonavos g. 26A
Matininkas(-ė) [redacted] pažymėjimo Nr. 2M-M-1445

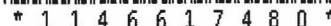
KITŲ INŽINERINIŲ STATINIŲ IR JŲ DALIŲ VERČIŲ NUSTATYMAS

Adresas Vilniaus r. sav. Kalabariškių k.
Unikalus numeris 4400-5974-5323
Vertės nustatymo data 2022-10-27

Žymėjimas	Pavadinimas	Kasmetinis vertės mažinimo koeficientas	Matavimo vienetas	Kiekis	Įkainojimo pagrindas	Vidutinė vieneto statybos vertė po indeksavimo, Eur	Atkūrimo kaštai (statybinė vertė), Eur	Nusidėvėjimas %	Atkuriamoji vertė, Eur	Vietovės pataisos koeficientas	Vidutinė rinkos vertė, Eur
1	2	3	4	5	6	7	8	9	10	11	12
t4	Tvora	2,5	m	46,24	NTK 2022-5.3.8	108,24	5010	0	5010	0,09	450
	Viso						5010		5010		450

9/1





UAB "INVENTORA", kodas: 300595490, adresas: Kaunas, Jonavos g. 26A
Matininkas(-ė) [redacted] pažymėjimo Nr. 2M-M-1445, tel.: + 370 659 137 67; + 370 659 137 79

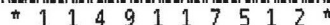
KITŲ INŽINERINIŲ STATINIŲ IR JŲ DALIŲ VERČIŲ NUSTATYMAS

Adresas Vilniaus r. sav. Kalabariškių k.
Unikalus numeris 4400-5974-5356
Vertės nustatymo data 2022-11-30

Žymėjimas	Pavadinimas	Kasmetinis vertės mažinimo koeficientas	Matavimo vienetas	Kiekis	Išskaičiavimo pagrindas	Vidutinė vieneto statybos vertė po indeksavimo, Eur	Atkūrimo kaštai (statybinė vertė), Eur	Nusidėvėjimas %	Atkuriamoji vertė, Eur	Vietovės patalpos koeficientas	Vidutinė rinkos vertė, Eur
1	2	3	4	5	6	7	8	9	10	11	12
b1	Automobilių stovėjimo aikštelė	10	kv. m	245,86	NTK 2022-3.2.9.1	16,7	4110	0	4110	1	4110
Viso							4110		4110		4110



* 1 1 4 9 1 1 7 5 1 2 *



UAB "INVENTORA", kodas: 300595490, adresas: Kaunas, Jonavos g. 26A
Matininkas(-ė) [redacted] pažymėjimo Nr. 2M-M-1445, tel.: + 370 659 137 67; + 370 659 137 79

KITŲ INŽINERINIŲ STATINIŲ IR JŲ DALIŲ VERČIŲ NUSTATYMAS

Adresas Vilniaus r. sav. Kalabariškių k.
Unikalus numeris 4400-5974-5378
Vertės nustatymo data 2022-11-30

Žymėjimas	Pavadinimas	Kasmetinis vertės mažinimo koeficientas	Matavimo vienetas	Kiekis	Įkainojimo pagrindas	Vidutinė vieneto statybos vertė po indeksavimo, Eur	Atkūrimo kaštai (statybinė vertė), Eur	Nusidėvėjimas %	Atkuriamoji vertė, Eur	Vietovės pataisos koeficientas	Vidutinė rinkos vertė, Eur
1	2	3	4	5	6	7	8	9	10	11	12
b2	Pėsčiųjų takai	7,1	kv. m	76,57	NTK 2022-3.2.12	46,9	3590	0	3590	0,09	323
	Viso						3590		3590		323



ELEKTRONINIO DOKUMENTO METADUOMENYS

I. Dokumento pavadinimas (antraštė) Kitų inžinerinių statinių ir jų dalių verčių nustatymas

II. Dokumento sudarytojas (-ai)

[REDACTED]

III. Dokumento registracijos data ir numeris 2023-01-12 10:12:46, Nr. 1149421705

IV. Pasirašymas

Parašo paskirtis: pasirašymas

Parašą sukūrusio asmens vardas, pavardė ir pareigos [REDACTED], UAB "Inventora"

[REDACTED]

Parašo sukūrimo data ir laikas: 2023-01-12 10:12:46

Parašo formatas: XAdES-BASELINE-T

Laiko žymoje nurodytas laikas: 2023-01-12 10:12:48

Informacija apie sertifikavimo paslaugų teikėją: RCSC IssuingCA

Sertifikato galiojimo laikas 2021-06-29 10:51:49 – 2023-06-29 10:51:49

Parašo paskirtis: suderinimas

Parašą sukūrusio asmens vardas, pavardė ir pareigos [REDACTED] Vyresnioji kadastro specialistė,

Valstybės įmonė Registrų centras

[REDACTED]

Parašo sukūrimo data ir laikas: 2023-01-19 10:39:21

Parašo formatas: XAdES-BASELINE-T

Laiko žymoje nurodytas laikas: 2023-01-19 10:39:26

Informacija apie sertifikavimo paslaugų teikėją: RCSC IssuingCA

Sertifikato galiojimo laikas 2022-10-12 08:10:52 – 2024-10-11 08:10:52

V. Pagrindinio dokumento priedų skaičius – 0

VI. Pagrindinio dokumento pridedamų dokumentų skaičius – 0

VII. Pridedami dokumentai: nėra priedų

VIII. Dokumento specifikacijos identifikavimo žymuo ADOC-V1.0

IX. Programinės įrangos, kuria naudojantis sudarytas elektroninis dokumentas, pavadinimas
RC-DSS

X. Elektroninio dokumento grupė BeDOC

XI. Informacija apie elektroninio (-ių) parašo (-ų) tikrinimą (tikrinimo data)

Visi dokumente esantys elektroniniai parašai galioja (2023-01-20 11:17:44)

XII. Papildomi metaduomenys

[REDACTED], 2023-01-20 11:17:44 RC-DSS



* 1 1 4 9 4 2 1 7 0 5 *

UAB "INVENTORA", kodas: 300595490, adresas: Kaunas, Jonavos g. 26A
Matininkas(-ė) [redacted] pažymėjimo Nr. 2M-M-1445, tel.: + 370 659 137 67; + 370 659 137 79

KITŲ INŽINERINIŲ STATINIŲ IR JŲ DALIŲ VERČIŲ NUSTATYMAS

Adresas Vilniaus r. sav. Kalabariškių k.
Unikalus numeris 4400-5997-8517
Vertės nustatymo data 2022-11-30

Žymėjimas	Pavadinimas	Kasmetinis vertės mažinimo koeficientas	Matavimo vienetas	Kiekis	Įkainojimo pagrindas	Vidutinė vieneto statybos vertė po indeksavimo, Eur	Atkūrimo kaštai (statybinė vertė), Eur	Nusidėvėjimas %	Atkuriamoji vertė, Eur	Vietovės pataisos koeficientas	Vidutinė rinkos vertė, Eur
1	2	3	4	5	6	7	8	9	10	11	12
b6	Pėsčiųjų takai	7,1	kv. m	73,29	NTK 2022-3.2.12	46,9	3440	0	3440	0,09	309
b4	Generatoriaus aikštelė	5	kv. m	8,32	NTK 2022-3.2.11	54,11	450	0	450	0,09	41
	Viso						3890		3890		350



* 1 1 4 9 4 2 1 7 8 7 *

* 1 1 4 9 4 2 1 7 8 7 *

UAB "INVENTORA", kodas: 300595490, adresas: Kaunas, Jonavos g. 26A
Matininkas(-ė) [redacted] pažymėjimo Nr. 2M-M-1445, tel.: + 370 659 137 67; + 370 659 137 79

KITŲ INŽINERINIŲ STATINIŲ IR JŲ DALIŲ VERČIŲ NUSTATYMAS

Adresas Vilniaus r. sav. Kalabariškių k.
Unikalus numeris 4400-5976-0584
Vertės nustatymo data 2022-11-30

Žymėjimas	Pavadinimas	Kasmetinis vertės mažinimo koeficientas	Matavimo vienetas	Kiekis	Įkainojimo pagrindas	Vidutinė vieneto statybos vertė po indeksavimo, Eur	Atkūrimo kaštai (statybinė vertė), Eur	Nusidėvėjimas %	Atkuriamoji vertė, Eur	Vietovės pataisos koeficientas	Vidutinė rinkos vertė, Eur
1	2	3	4	5	6	7	8	9	10	11	12
b7	Greitintuvo bunkeris	0,7	kub. m	352	NTK 2022-2.21.1	267,3	94100	0	94100	1	94100
t5	Apsauginės sienos	3,3	m	4,6	NTK 2022-3.3.11	1425,45	6560	0	6560	1	6560
	Viso						101000		101000		101000



UAB "INVENTORA", kodas: 300595490, adresas: Kaunas, Jonavos g. 26A
Matininkas(-ė) [redacted] pažymėjimo Nr. 2M-M-1445, tel.: + 370 659 137 67; + 370 659 137 79

KITŲ INŽINERINIŲ STATINIŲ IR JŲ DALIŲ VERČIŲ NUSTATYMAS

Adresas Vilniaus r. sav. Kalabariškių k.
Unikalus numeris 4400-5976-6386
Vertės nustatymo data 2022-11-30

Žymėjimas	Pavadinimas	Kasmetinis vertės mažinimo koeficientas	Matavimo vienetas	Kiekis	Įkainojimo pagrindas	Vidutinė vienetų statybos vertė po indeksavimo, Eur	Atkūrimo kaštai (statybinė vertė), Eur	Nusidėvėjimas %	Atkuriamoji vertė, Eur	Vietovės patalpos koeficientas	Vidutinė rinkos vertė, Eur
1	2	3	4	5	6	7	8	9	10	11	12
b8	Detektoriaus bokštas	2,5	m	14,6	NTK 2022-4.5.7	165,35	2410	0	2410	1	2410
t6	Apsauginės sienos	3,3	m	6,95	NTK 2022-3.3.11	1425,45	9910	0	9910	1	9910
	Viso						12300		12300		12300





UAB "INVENTORA", kodas: 300595490, adresas: Kaunas, Jonavos g. 26A
Matininkas(-ė) [redacted] pažymėjimo Nr. 2M-M-1445, tel.: + 370 659 137 67; + 370 659 137 79

KITŲ INŽINERINIŲ STATINIŲ IR JŲ DALIŲ VERČIŲ NUSTATYMAS

Adresas Vilniaus r. sav. Kalabariškių k.
Unikalus numeris 4400-5999-4442
Vertės nustatymo data 2022-11-30

Žymėjimas	Pavadinimas	Kasmetinis vertės mažinimo koeficientas	Matavimo vienetas	Kiekis	Išskaičiavimo pagrindas	Vidutinė vieneto statybos vertė po indeksavimo, Eur	Atkūrimo kaštai (statybinė vertė), Eur	Nusidėvėjimas %	Atkuriamoji vertė, Eur	Vietovės patalpos koeficientas	Vidutinė rinkos vertė, Eur
1	2	3	4	5	6	7	8	9	10	11	12
b9	Įrangos konteineris	1,7	kub. m	78	NTK 2022-4.4.12	1728,03	135000	0	135000	0,09	12100
	Viso						135000		135000		12100



ELEKTRONINIO DOKUMENTO METADUOMENYS

I. Dokumento pavadinimas (antraštė) Kitų inžinerinių statinių ir jų dalių verčių nustatymas

II. Dokumento sudarytojas (-ai)

[REDACTED]

III. Dokumento registracijos data ir numeris 2023-01-20 09:47:07, Nr. 1149714294

IV. Pasirašymas

Parašo paskirtis: pasirašymas

Parašą sukūrusio asmens vardas, pavardė ir pareigos [REDACTED] UAB "Inventora"

[REDACTED]

Parašo sukūrimo data ir laikas: 2023-01-20 09:47:07

Parašo formatas: XAdES-BASELINE-T

Laiko žymoje nurodytas laikas: 2023-01-20 09:47:08

Informacija apie sertifikavimo paslaugų teikėją: RCSC IssuingCA

Sertifikato galiojimo laikas 2021-06-29 10:51:49 – 2023-06-29 10:51:49

Parašo paskirtis: suderinimas

Parašą sukūrusio asmens vardas, pavardė ir pareigos [REDACTED] Vyresnioji kadastro specialistė,

Valstybės įmonė Registrų centras

[REDACTED]

[REDACTED] 20 10:02:13

Parašo formatas: XAdES-BASELINE-T

Laiko žymoje nurodytas laikas: 2023-01-20 10:02:16

Informacija apie sertifikavimo paslaugų teikėją: RCSC IssuingCA

Sertifikato galiojimo laikas 2022-10-12 08:10:52 – 2024-10-11 08:10:52

V. Pagrindinio dokumento priedų skaičius – 0

VI. Pagrindinio dokumento pridedamų dokumentų skaičius – 0

VII. Pridedami dokumentai: nėra priedų

VIII. Dokumento specifikacijos identifikavimo žymuo ADOC-V1.0

IX. Programinės įrangos, kuria naudojantis sudarytas elektroninis dokumentas, pavadinimas
RC-DSS

X. Elektroninio dokumento grupė BeDOC

XI. Informacija apie elektroninio (-ių) parašo (-ų) tikrinimą (tikrinimo data)

Visi dokumente esantys elektroniniai parašai galioja (2023-01-20 10:41:58)

XII. Papildomi metaduomenys

[REDACTED], 2023-01-20 10:41:58 RC-DSS



* 1 1 4 9 7 1 4 2 9 4 *